ZAŁĄCZNIK NR 1

DO UCHWAŁY NR XXXI/233/55/97

RADY GMINY GORZYCE

Z DNIA 17 GRUDNIA 1997 r.

RYSUNKI ZMIANY PLANU

Skala 1:1000, 1: 2000, 1: 2880, 1: 5000

A - GORZYCE	- rys. nr 1 - 14
B - FURMANY	- rys. nr 15 - 17
C - MOTYCZE PODUCHOWNE	- rys. nr 18 - 23
D - ORLISKA SOKOLNICKIE	- rys. nr 24 - 25
E - TRZEŚŃ	- rys. nr 26 - 31
F - WRZAWY	- rys. nr 32 - 40
G - SOKOLNIKI	- rys. nr 41 - 43
H - ZALESIE GORZYCKIE	- rys. nr 44 - 45

Opracowanie

inż. arch. Stanisław Welanyk

Uprawnienia urbanistyczne nr 697/88

TARNOBRZEG 1997 r.

„A” GORZYCE

10

III ZMIANA MIEJSCOWEGO PLANU OGÓLNEGO ZAGOSPODAROWANIA PRZESTRZENNEGO gminy GORZYCE	
RYSUNEK ZMIANY PLANU 1 : 2 880	nr 1
SYMBOL ADRESOWY	A 1.1. P A 67 KS

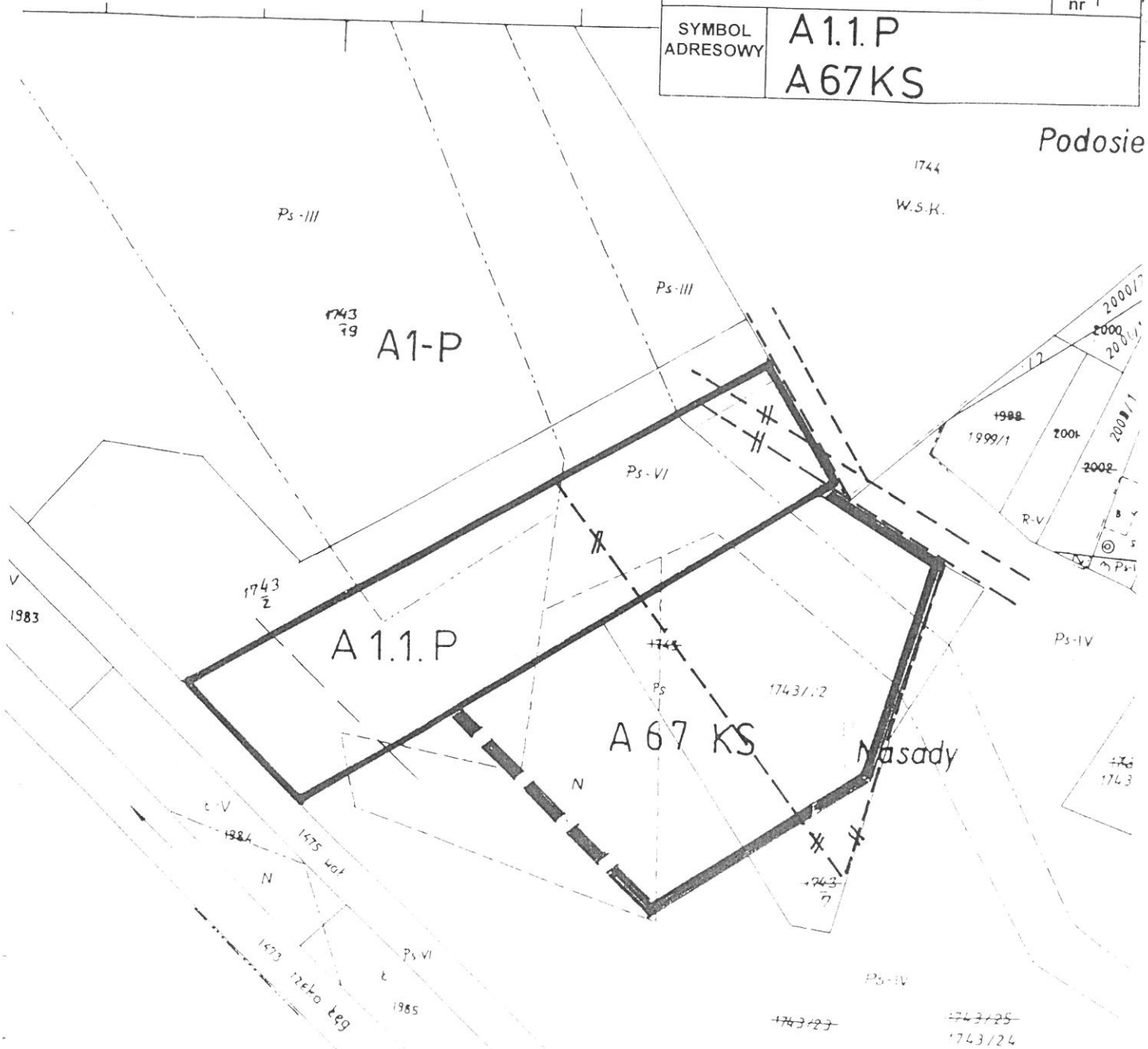

IKI

III ZMIANA MIEJSCOWEGO PLANU OGÓLNEGO ZAGOSPODAROWANIA PRZESTRZENNEGO gminy GORZYCE	
RYSUNEK ZMIANY PLANU 1 : 1 000	nr 2
SYMBOL ADRESOWY	A 56.1. MN

III ZMIANA MIEJSCOWEGO PLANU OGÓLNEGO ZAGOSPODAROWANIA PRZESTRZENNEGO gminy GORZYCE

RYSUNEK ZMIANY PLANU 1 : 2 000 nr 3

SYMBOL ADRESOWY A 141.1. MNR

III ZMIANA MIEJSCOWEGO PLANU OGÓLNEGO ZAGOSPODAROWANIA PRZESTRZENNEGO gminy GORZYCE

RYSUNEK ZMIANY PLANU 1 : 1 000 nr 4

SYMBOL ADRESOWY: A 160 MNR

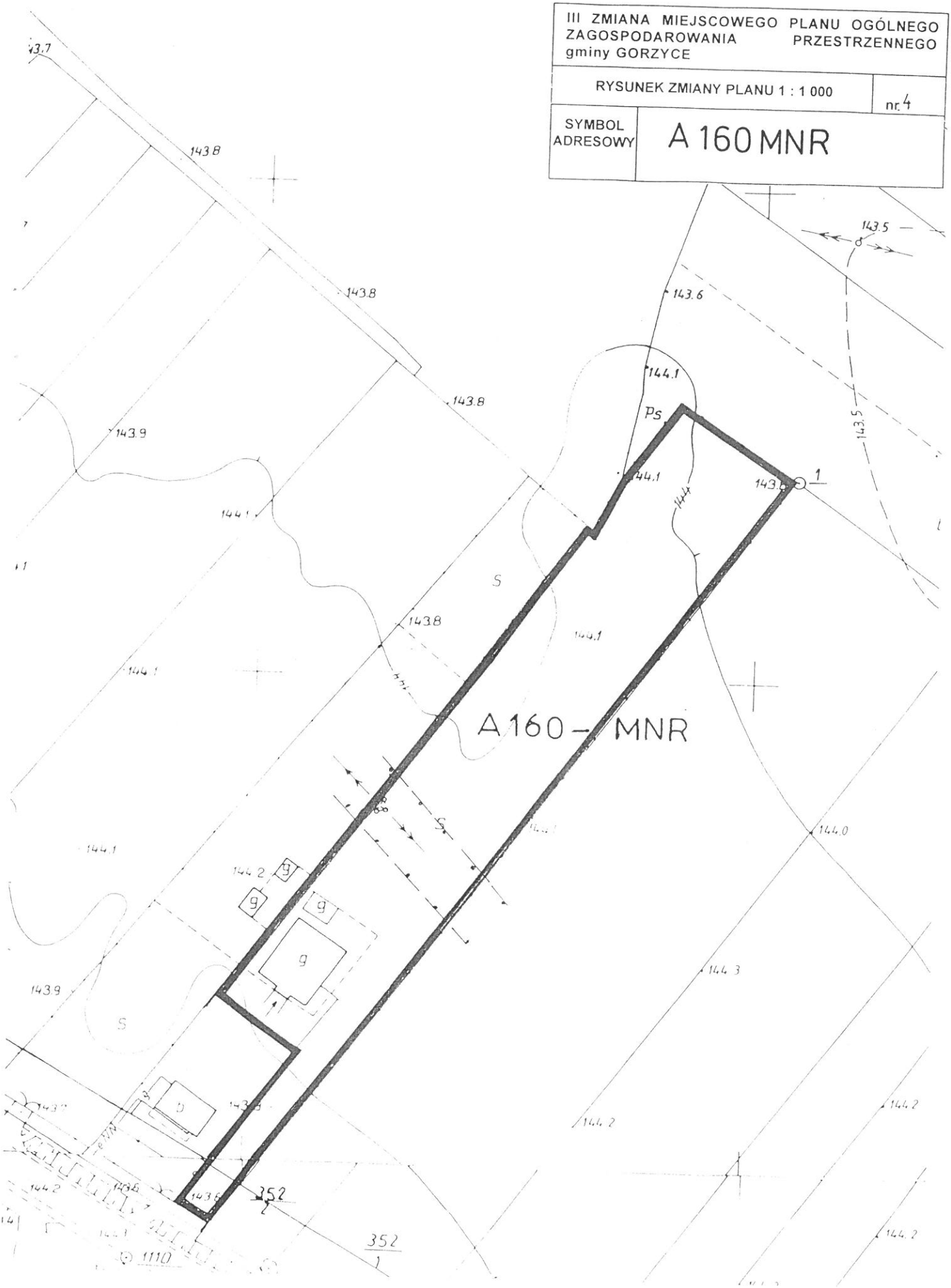

III ZMIANA MIEJSCOWEGO PLANU OGÓLNEGO ZAGOSPODAROWANIA PRZESTRZENNEGO gminy GORZYCE

RYSUNEK ZMIANY PLANU 1 : 1 000 | nr 5

SYMBOL ADRESOWY | A 161 UHS, A 163 MN

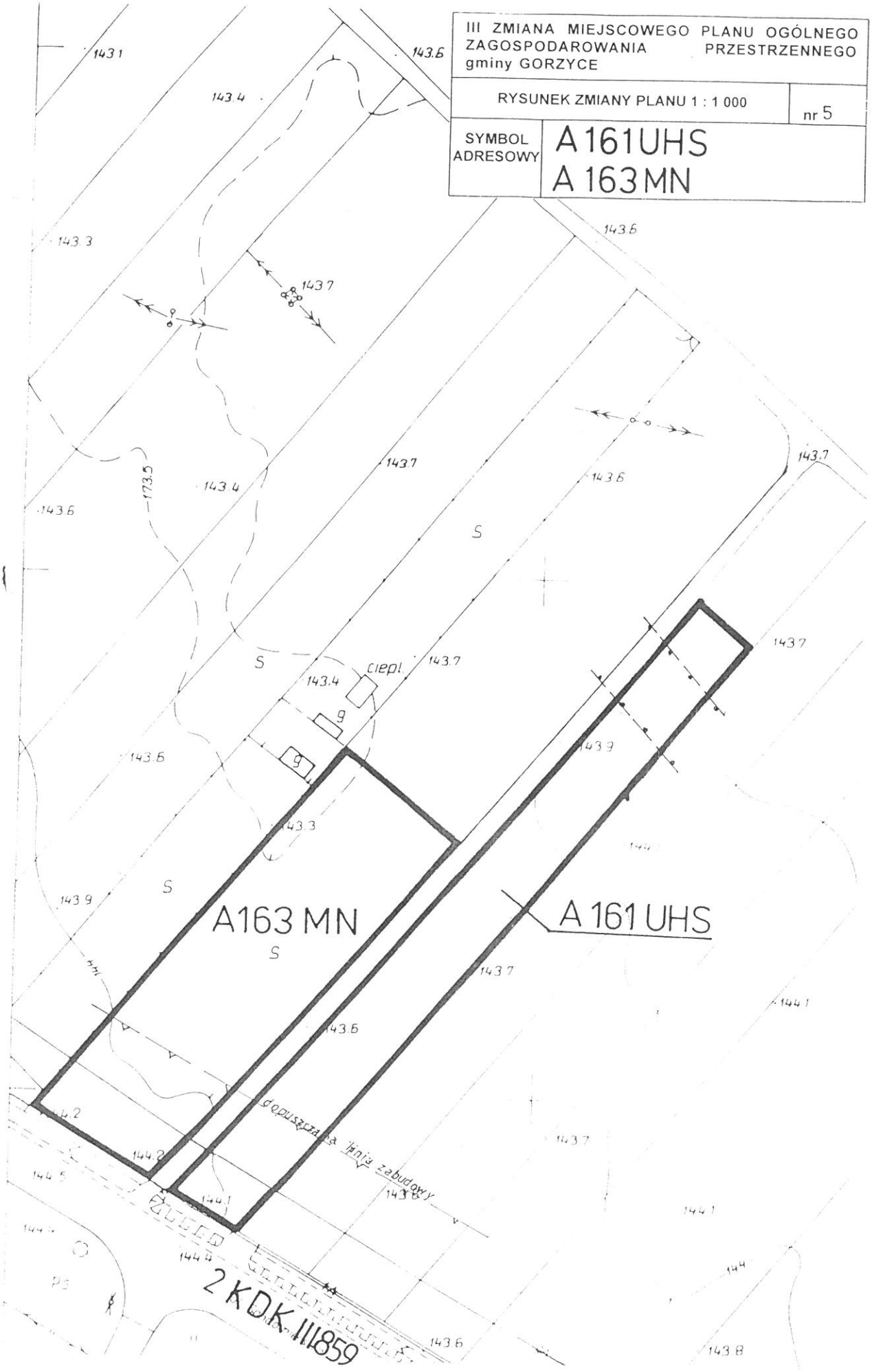

III ZMIANA MIEJSCOWEGO PLANU OGÓLNEGO ZAGOSPODAROWANIA PRZESTRZENNEGO gminy GORZYCE	
RYSUNEK ZMIANY PLANU 1 : 1 000	nr 6
SYMBOL ADRESOWY	A 162 MN

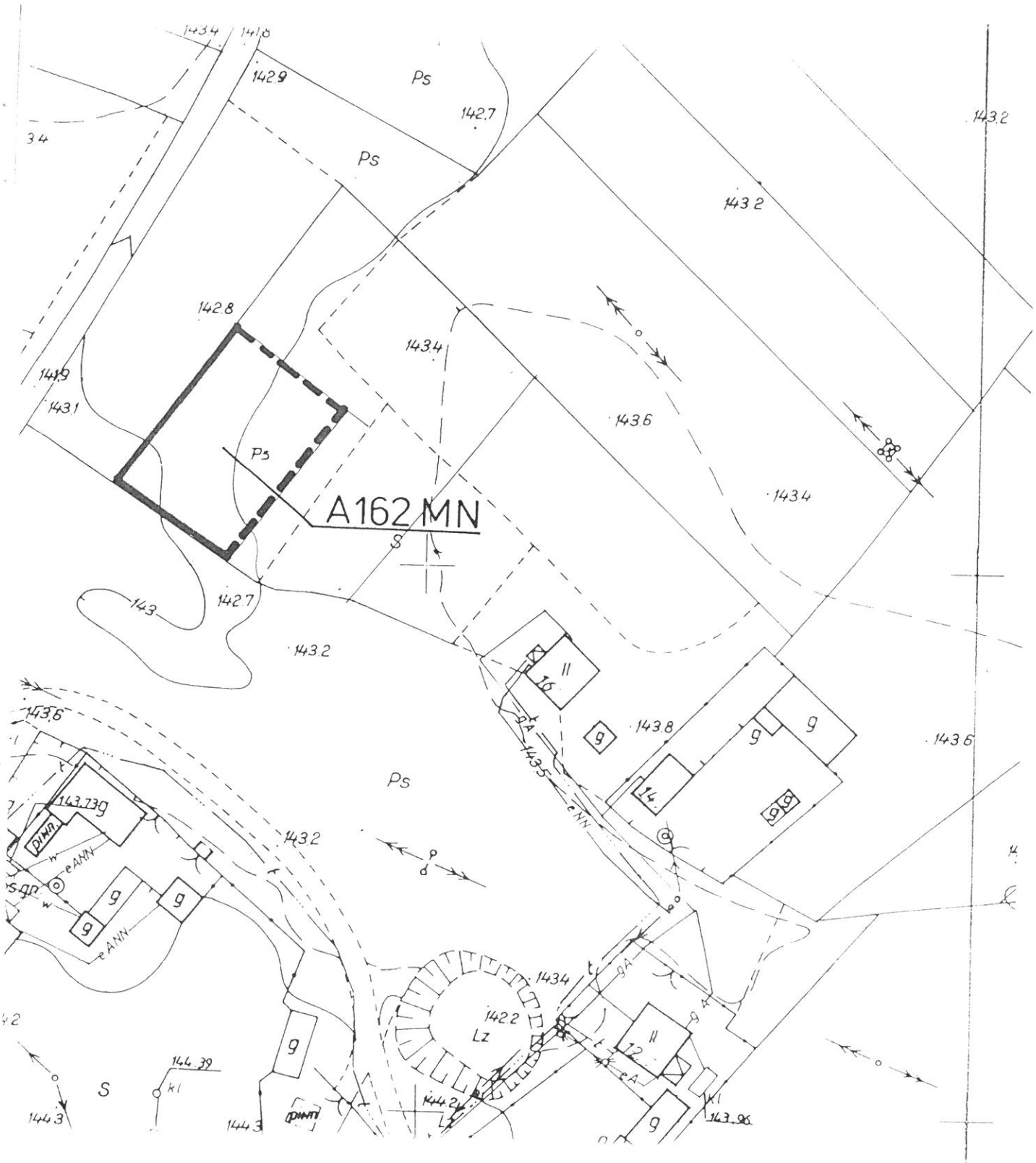

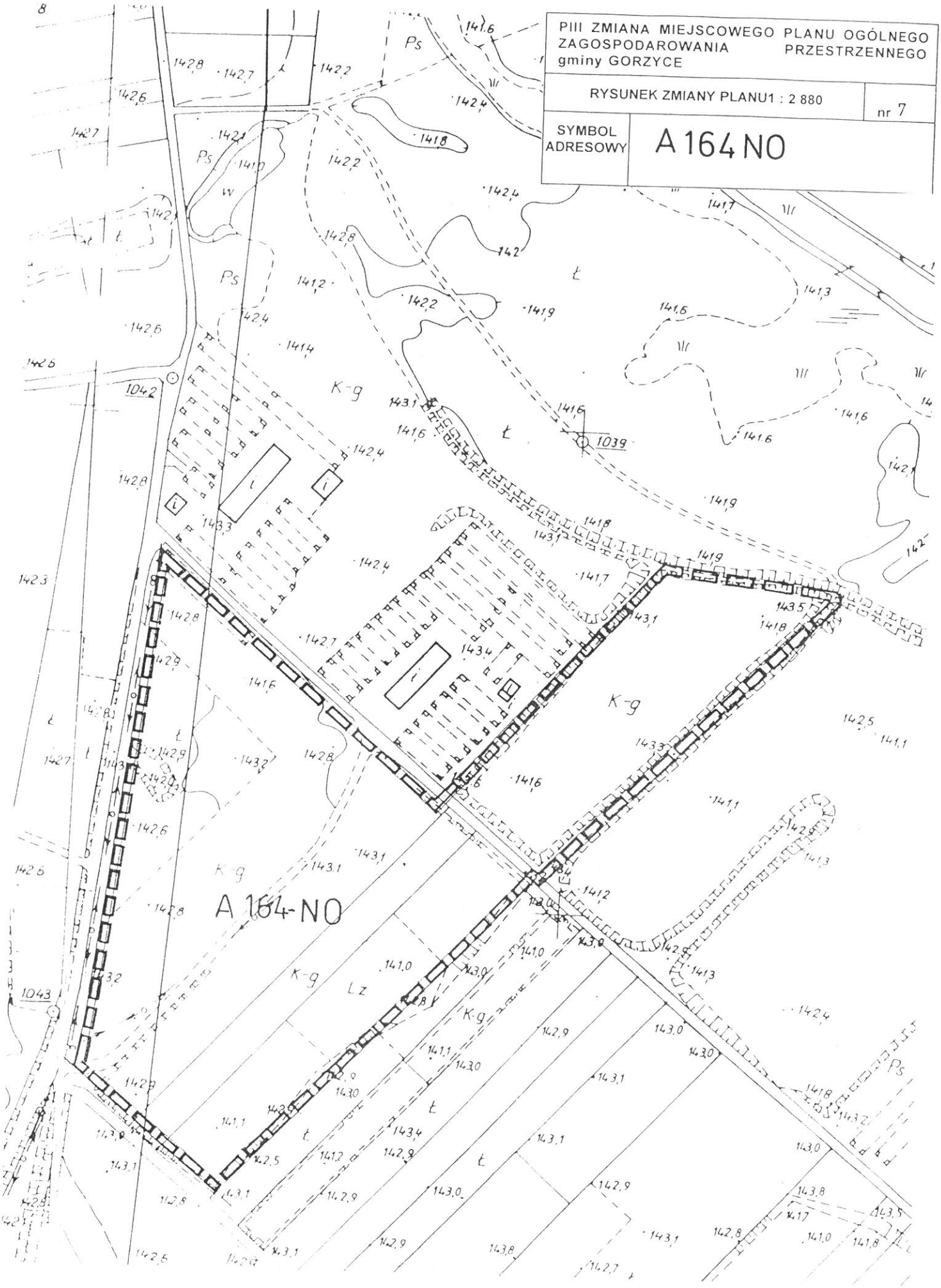
PIII ZMIANA MIEJSCOWEGO PLANU OGÓLNEGO ZAGOSPODAROWANIA PRZESTRZENNEGO
gminy GORZYCE
RYSUNEK ZMIANY PLANU1 : 2 880
nr 7
SYMBOL ADRESOWY
A 164 NO
A 164-NO
K-g
Ps
Ł
Lz
1042
1039
1043

III ZMIANA MIEJSCOWEGO PLANU OGÓLNEGO ZAGOSPODAROWANIA PRZESTRZENNEGO gminy GORZYCE

RYSUNEK ZMIANY PLANU 1 : 1 000 nr 8

SYMBOL ADRESOWY A 165 MN

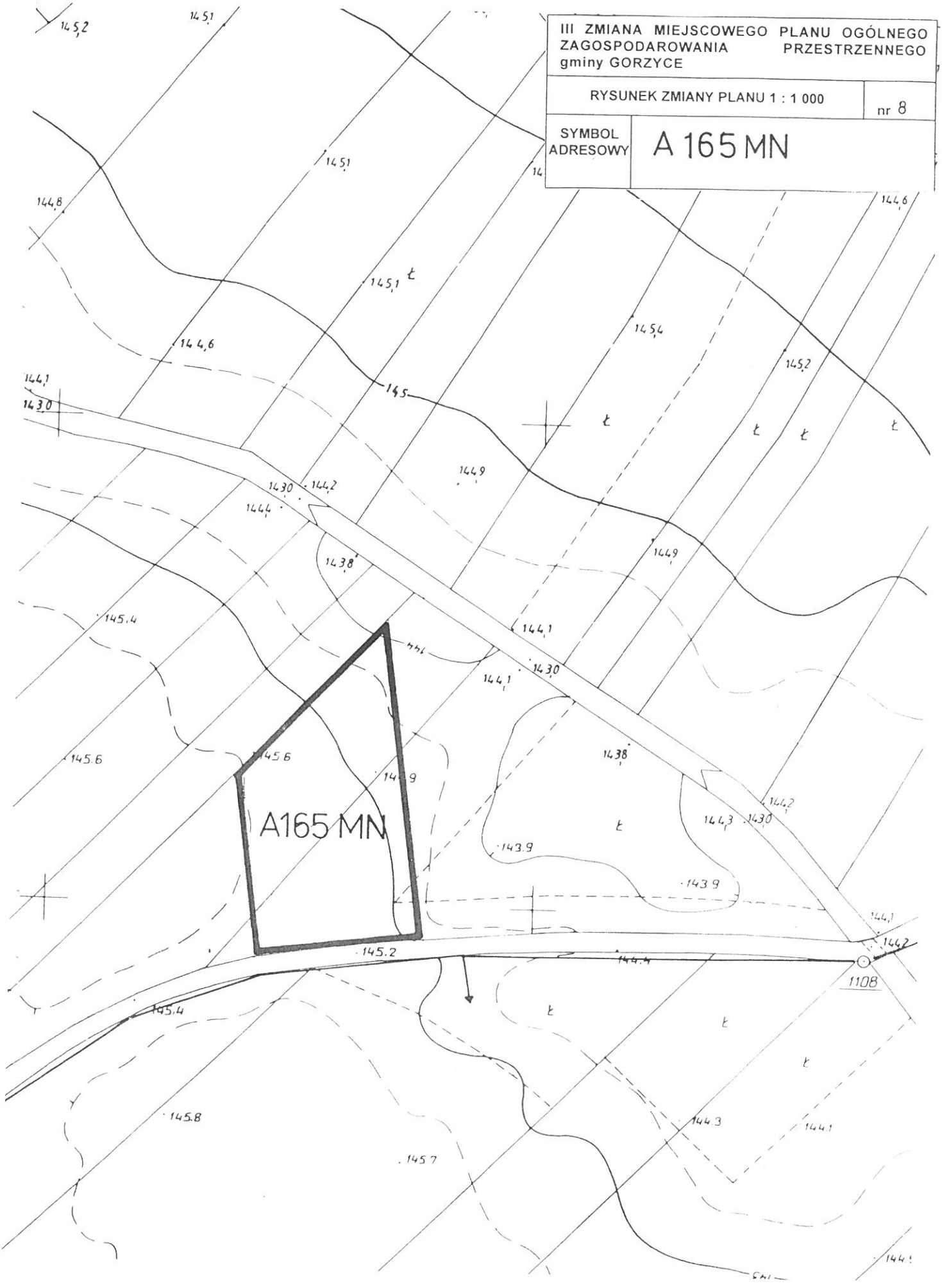

III ZMIANA MIEJSCOWEGO PLANU OGÓLNEGO ZAGOSPODAROWANIA PRZESTRZENNEGO gminy GORZYCE

RYSUNEK ZMIANY PLANU 1 : 1 000 nr 9

SYMBOL ADRESOWY A166MNUH

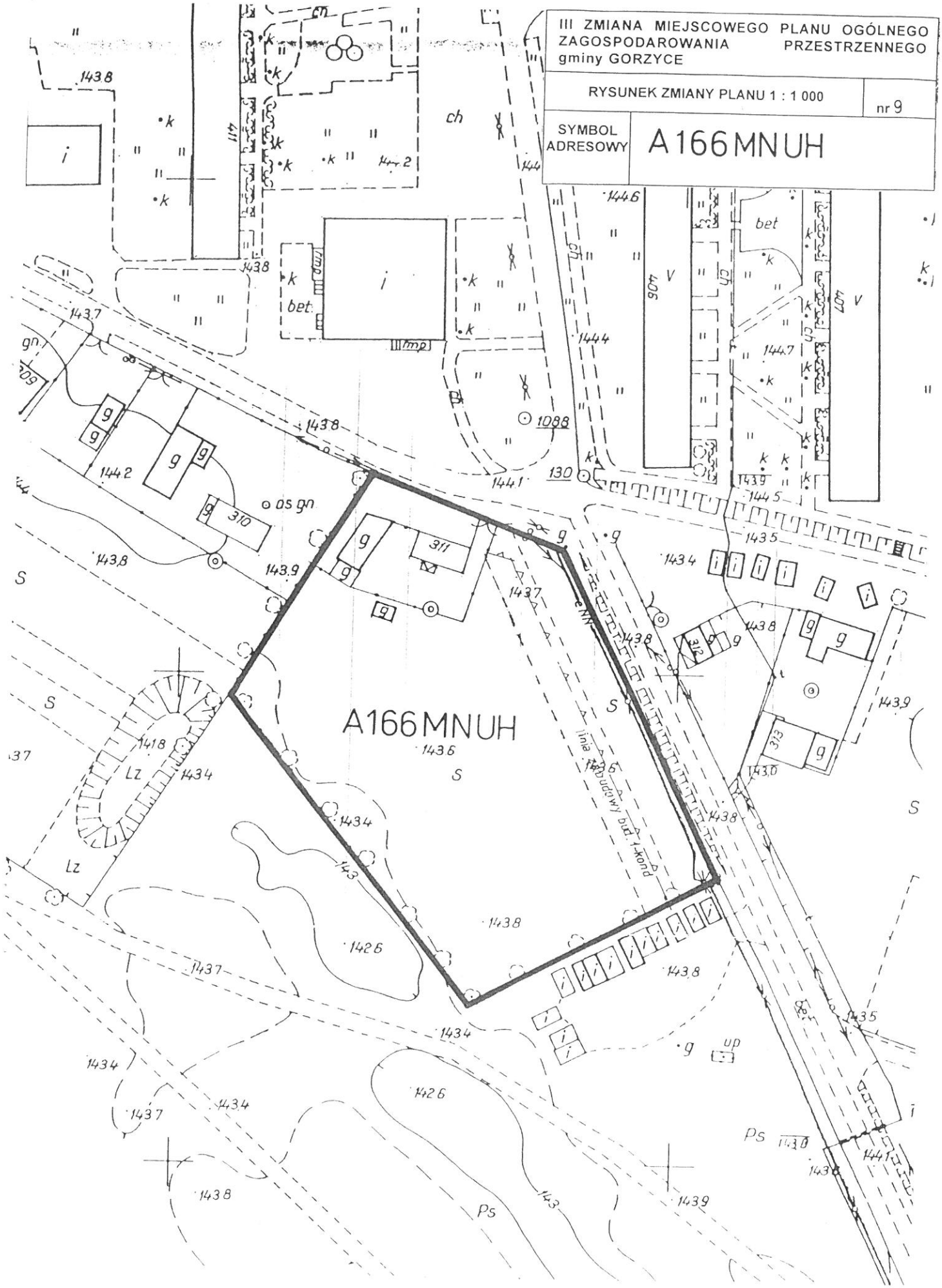

III ZMIANA MIEJSCOWEGO PLANU OGÓLNEGO ZAGOSPODAROWANIA PRZESTRZENNEGO gminy GORZYCE	
RYSUNEK ZMIANY PLANU 1 : 1 000	nr 10
SYMBOL ADRESOWY	A 167 MN

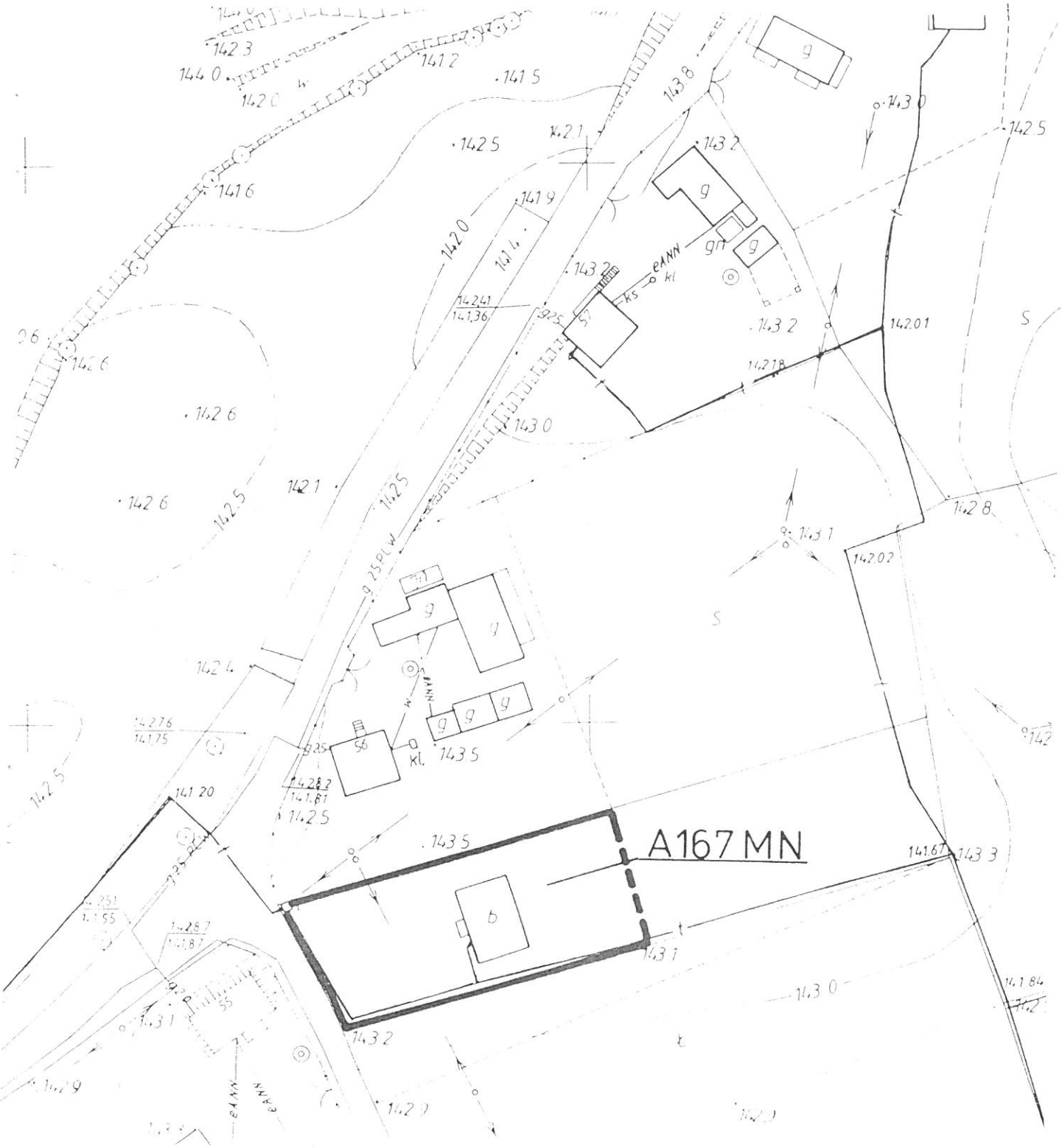

III ZMIANA MIEJSCOWEGO PLANU OGÓLNEGO ZAGOSPODAROWANIA PRZESTRZENNEGO gminy GORZYCE

RYSUNEK ZMIANY PLANU 1 : 5 000 nr 11

SYMBOL ADRESOWY A 168 PE

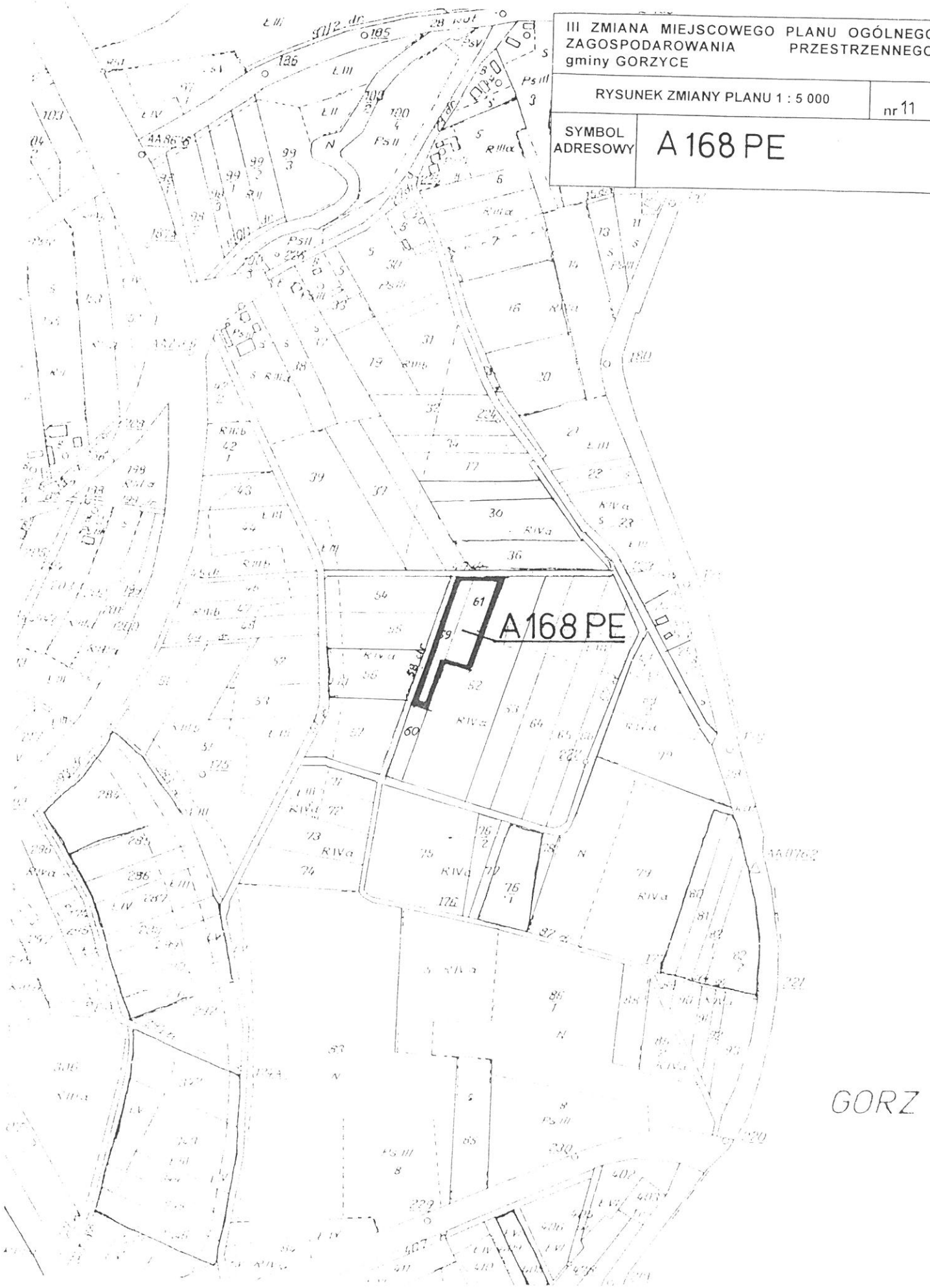

III ZMIANA MIEJSCOWEGO PLANU OGÓLNEGO ZAGOSPODAROWANIA PRZESTRZENNEGO gminy GORZYCE	
RYSUNEK ZMIANY PLANU1 : 1 000	nr 12
SYMBOL ADRESOWY	A169MN

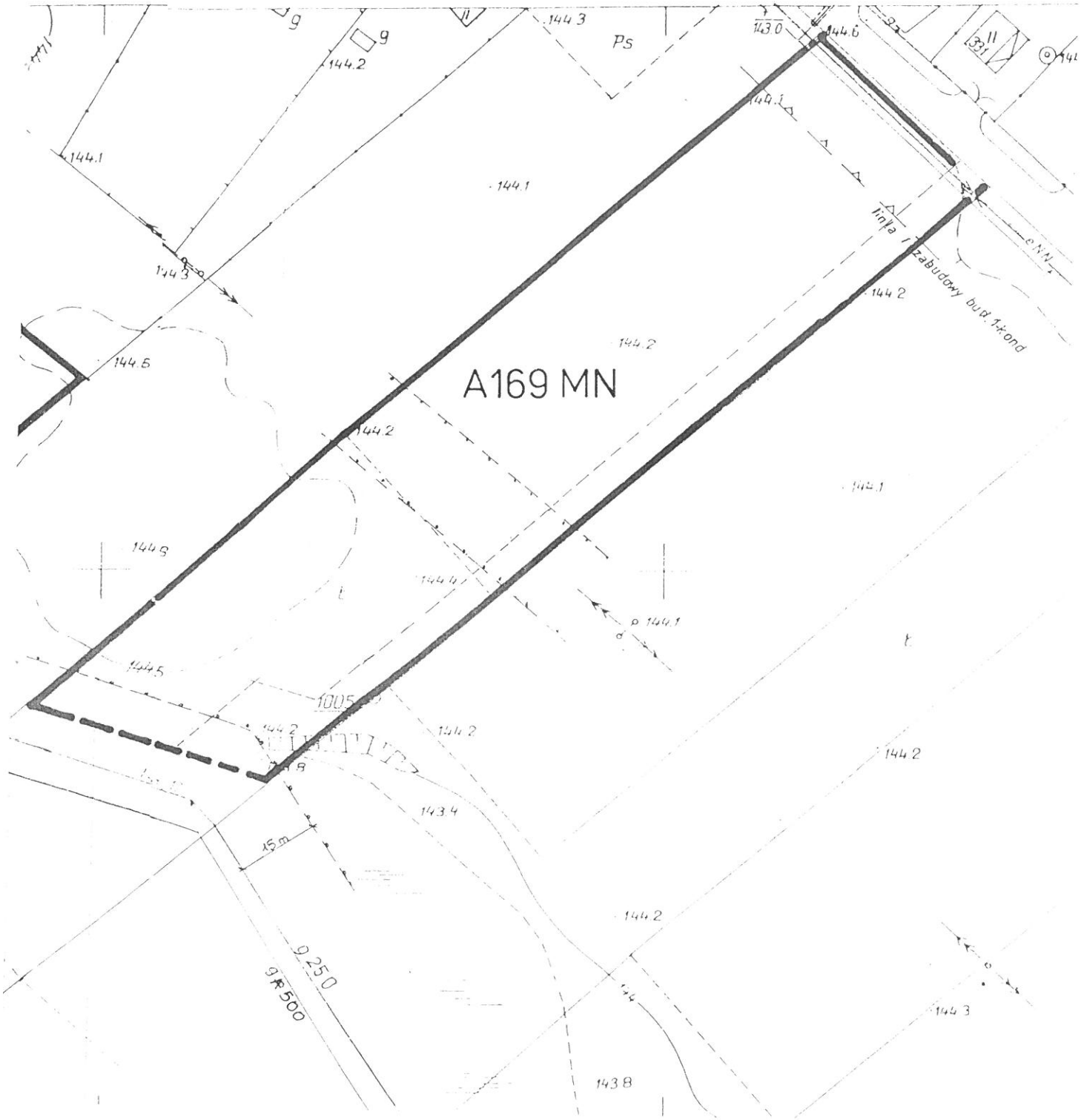

III ZMIANA MIEJSCOWEGO PLANU OGÓLNEGO ZAGOSPODAROWANIA PRZESTRZENNEGO gminy GORZYCE

RYSUNEK ZMIANY PLANU 1 : 1 000 nr 13

SYMBOL ADRESOWY A 54.1. Wr

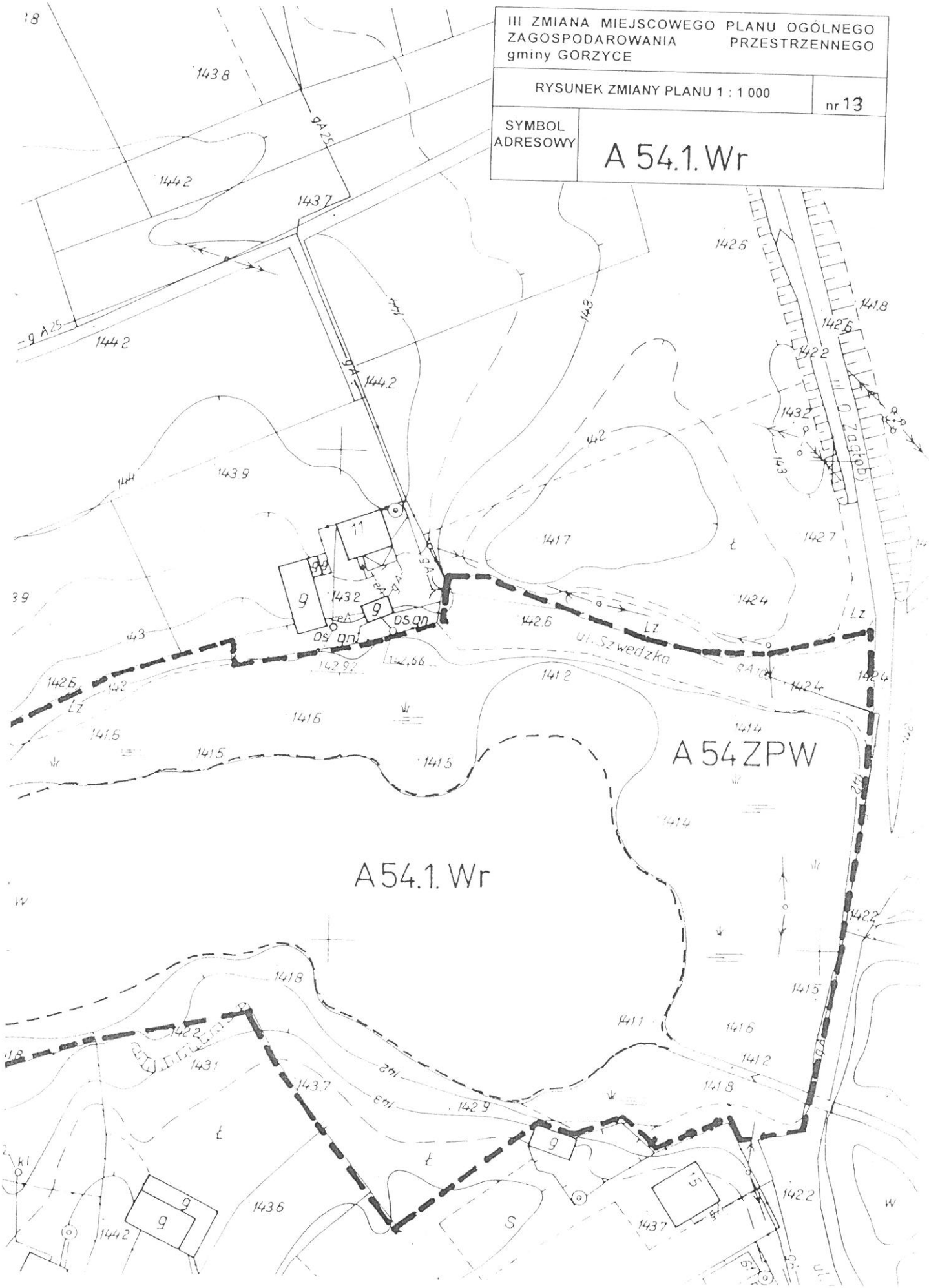

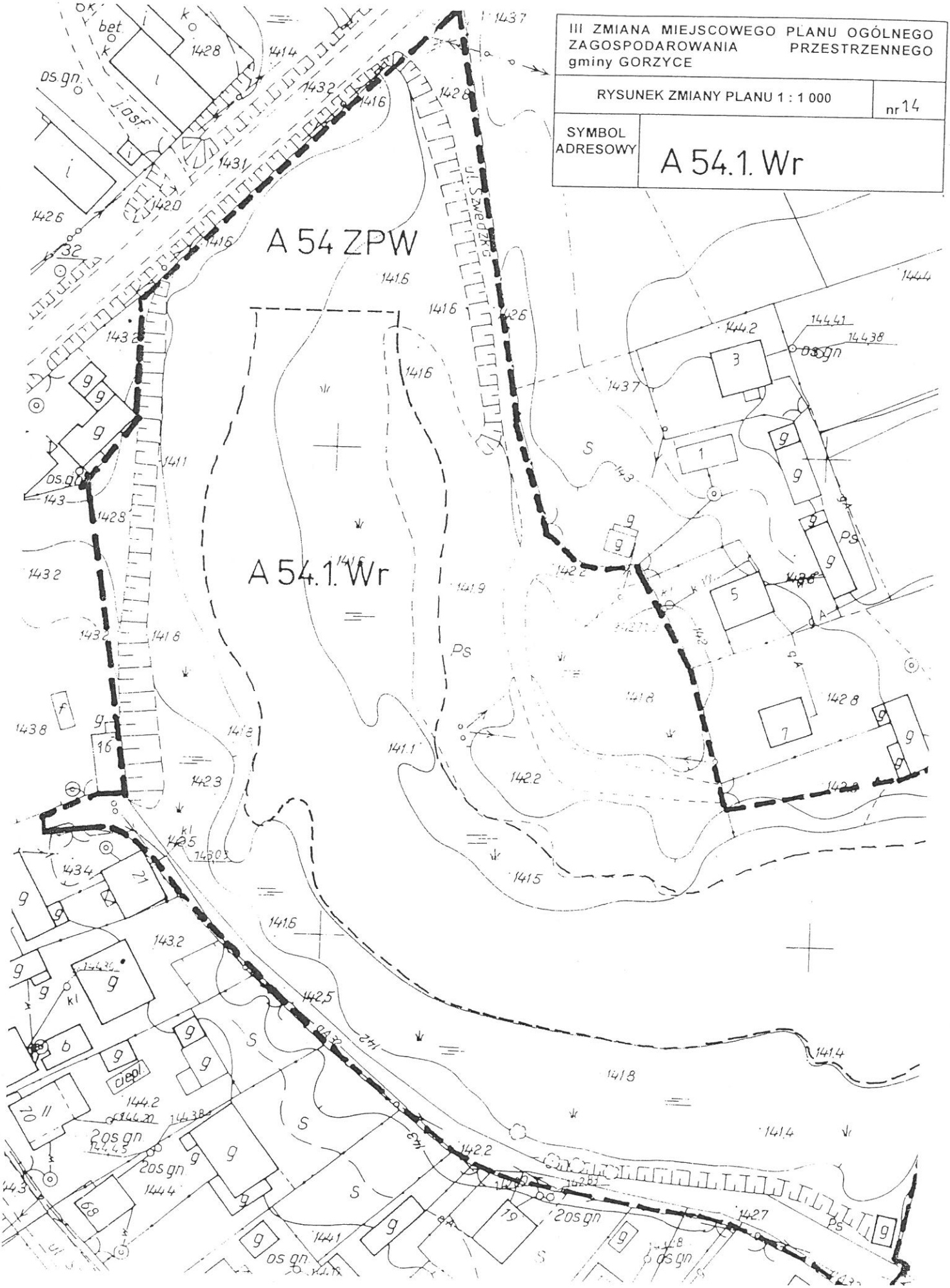

III ZMIANA MIEJSCOWEGO PLANU OGÓLNEGO ZAGOSPODAROWANIA PRZESTRZENNEGO gminy GORZYCE	
RYSUNEK ZMIANY PLANU 1 : 1 000	nr 14
SYMBOL ADRESOWY	A 54.1. Wr

„B" FURMANY

III ZMIANA MIEJSCOWEGO PLANU OGÓLNEGO ZAGOSPODAROWANIA PRZESTRZENNEGO gminy GORZYCE

RYSUNEK ZMIANY PLANU 1 : 1 000 | nr 15

SYMBOL ADRESOWY: B 53 MN

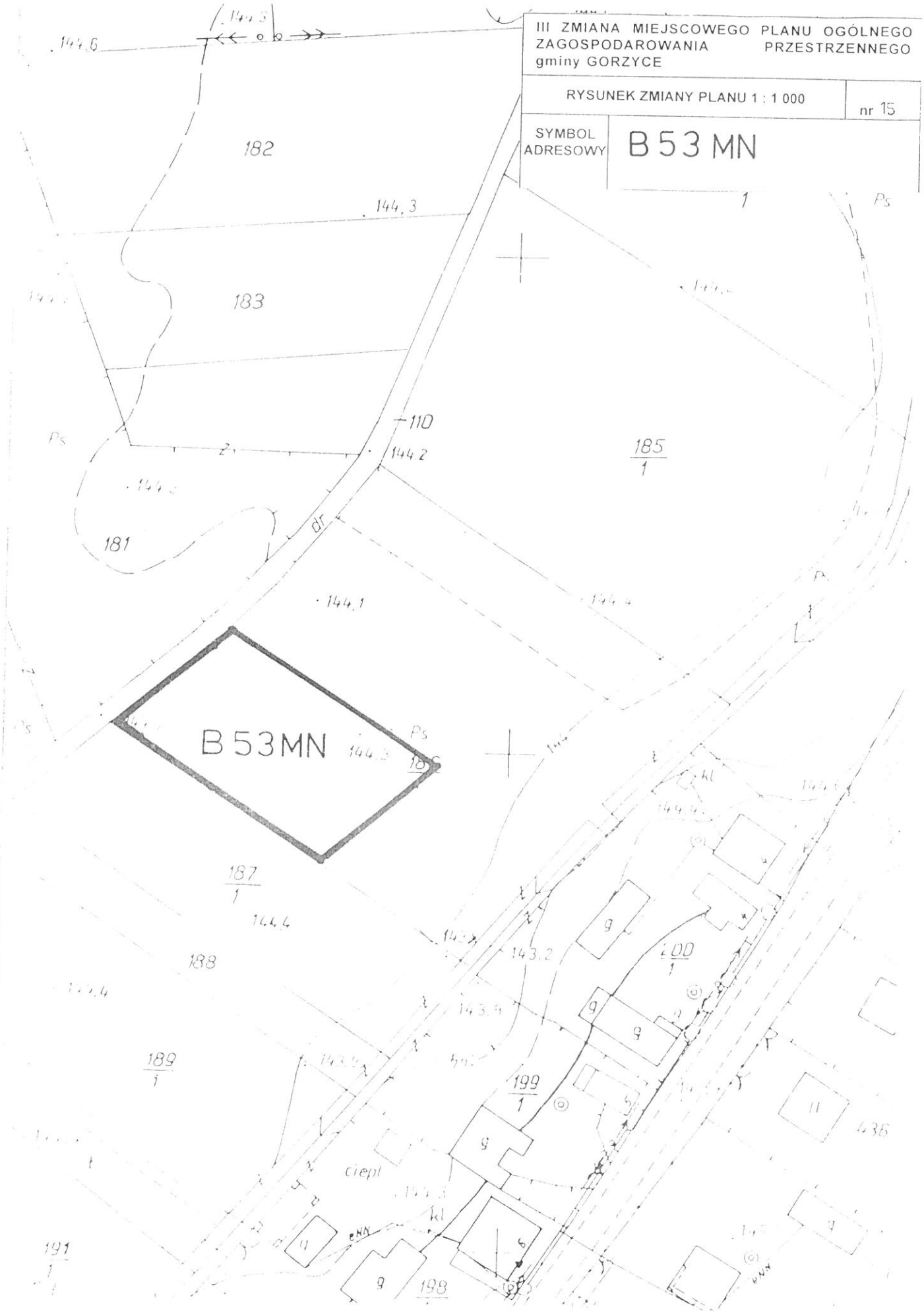

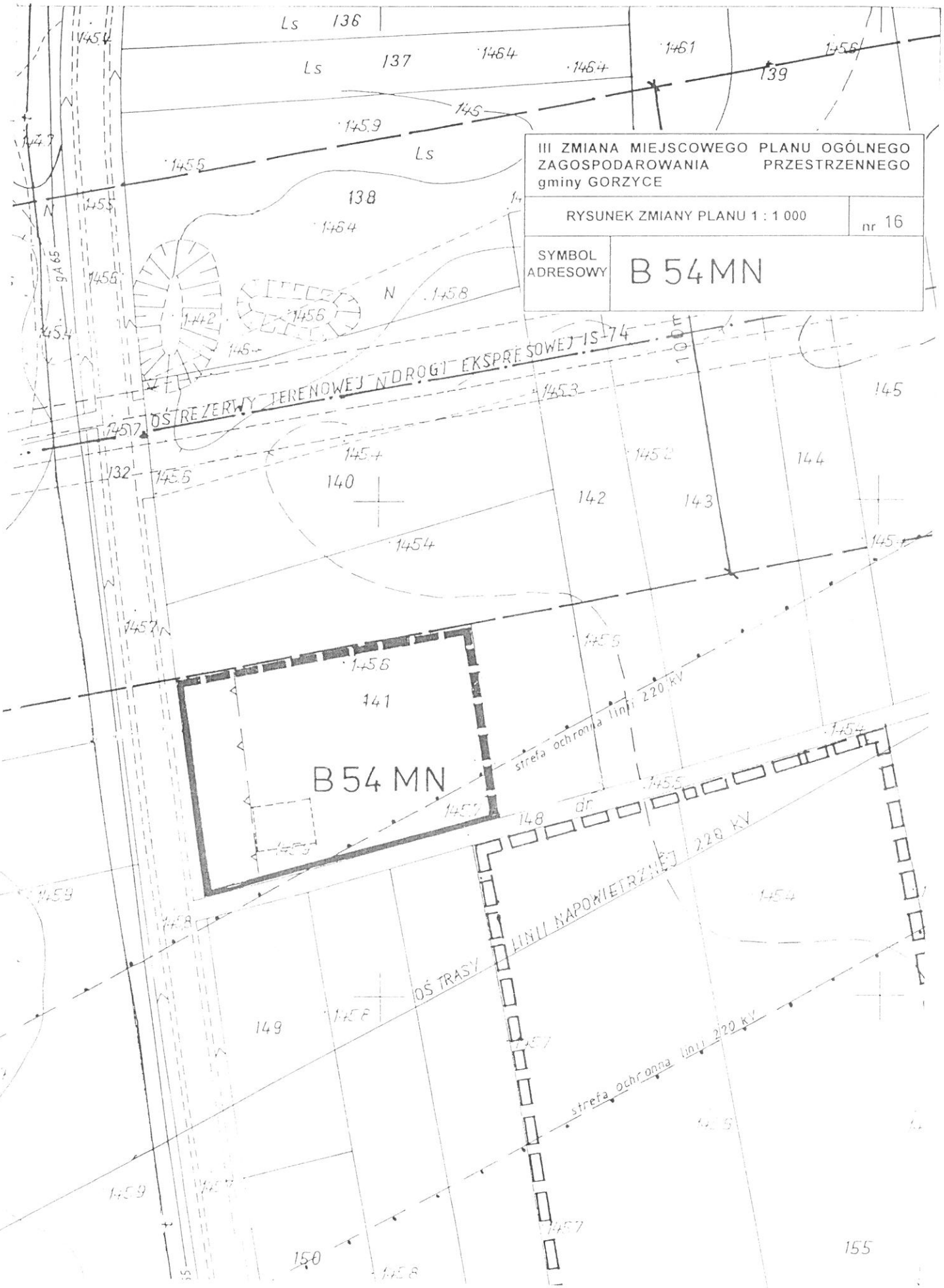
III ZMIANA MIEJSCOWEGO PLANU OGÓLNEGO ZAGOSPODAROWANIA PRZESTRZENNEGO gminy GORZYCE
RYSUNEK ZMIANY PLANU 1 : 1 000
nr 16
SYMBOL ADRESOWY
B 54MN
B 54 MN
OŚ REZERWY TERENOWEJ NDROGI EKSPRESOWEJ
strefa ochronna linii 220 kV
OŚ TRASY LINII NAPOWIETRZNEJ 220 kV
strefa ochronna linii 220 kV
Ls 136
Ls 137
Ls
138
139
140
141
142
143
144
145
148
149
150
155

III ZMIANA MIEJSCOWEGO PLANU OGÓLNEGO ZAGOSPODAROWANIA PRZESTRZENNEGO gminy GORZYCE

RYSUNEK ZMIANY PLANU 1 : 1 000 — nr 17

SYMBOL ADRESOWY: B 55PE

„C” MOTYCZE PODUCHOWNE

III ZMIANA MIEJSCOWEGO PLANU OGÓLNEGO ZAGOSPODAROWANIA PRZESTRZENNEGO gminy GORZYCE
RYSUNEK ZMIANY PLANU 1 : 1 000
nr 18
SYMBOL ADRESOWY
C 22 MN
C 22 MN

III ZMIANA MIEJSCOWEGO PLANU OGÓLNEGO ZAGOSPODAROWANIA PRZESTRZENNEGO gminy GORZYCE	
RYSUNEK ZMIANY PLANU1 : 1 000	nr 19
SYMBOL ADRESOWY	C 23 MN

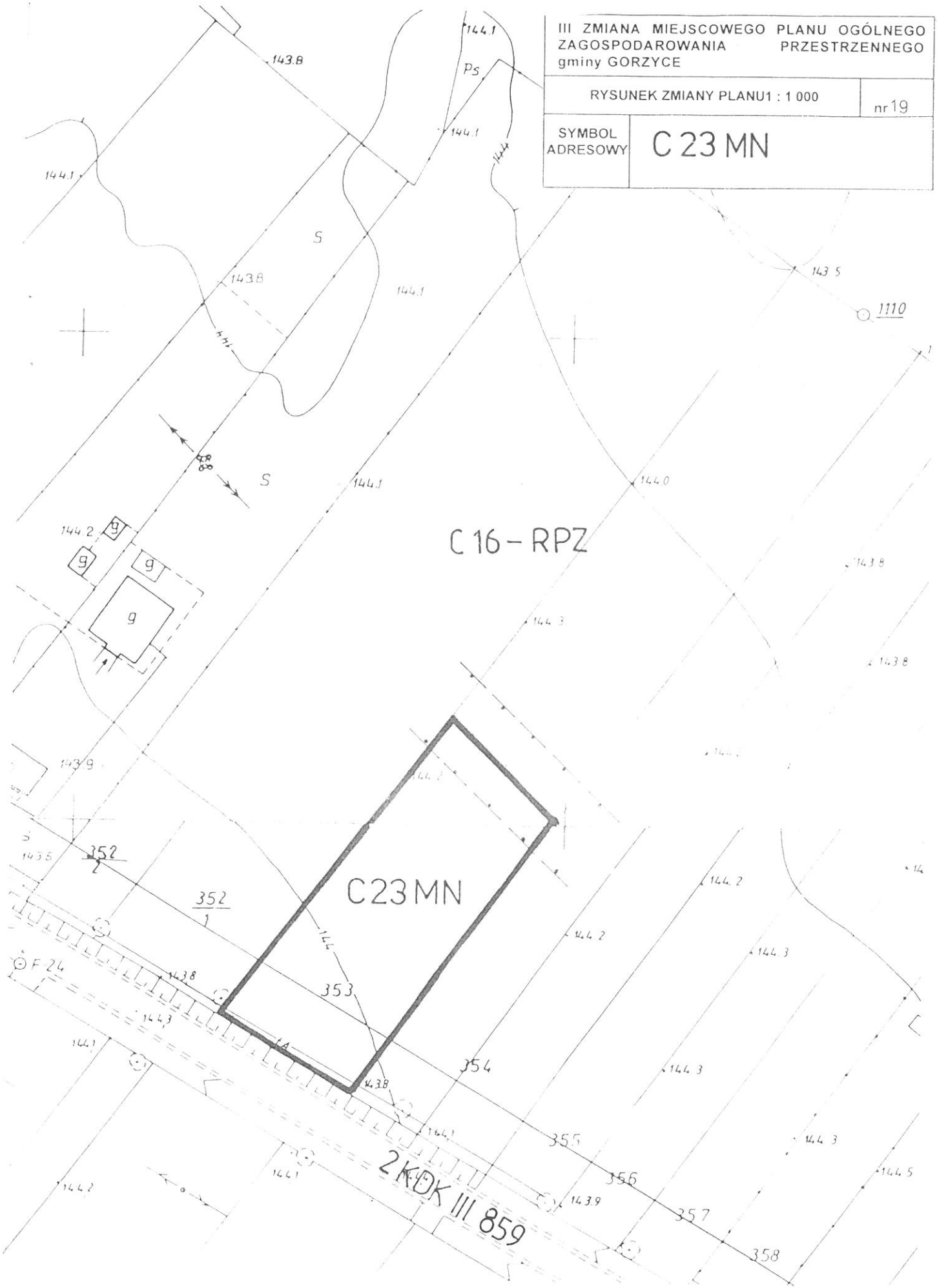

III ZMIANA MIEJSCOWEGO PLANU OGÓLNEGO ZAGOSPODAROWANIA PRZESTRZENNEGO gminy GORZYCE

RYSUNEK ZMIANY PLANU 1 : 1 000 | nr 20

SYMBOL ADRESOWY: C 24UGMzKp, C 25MN

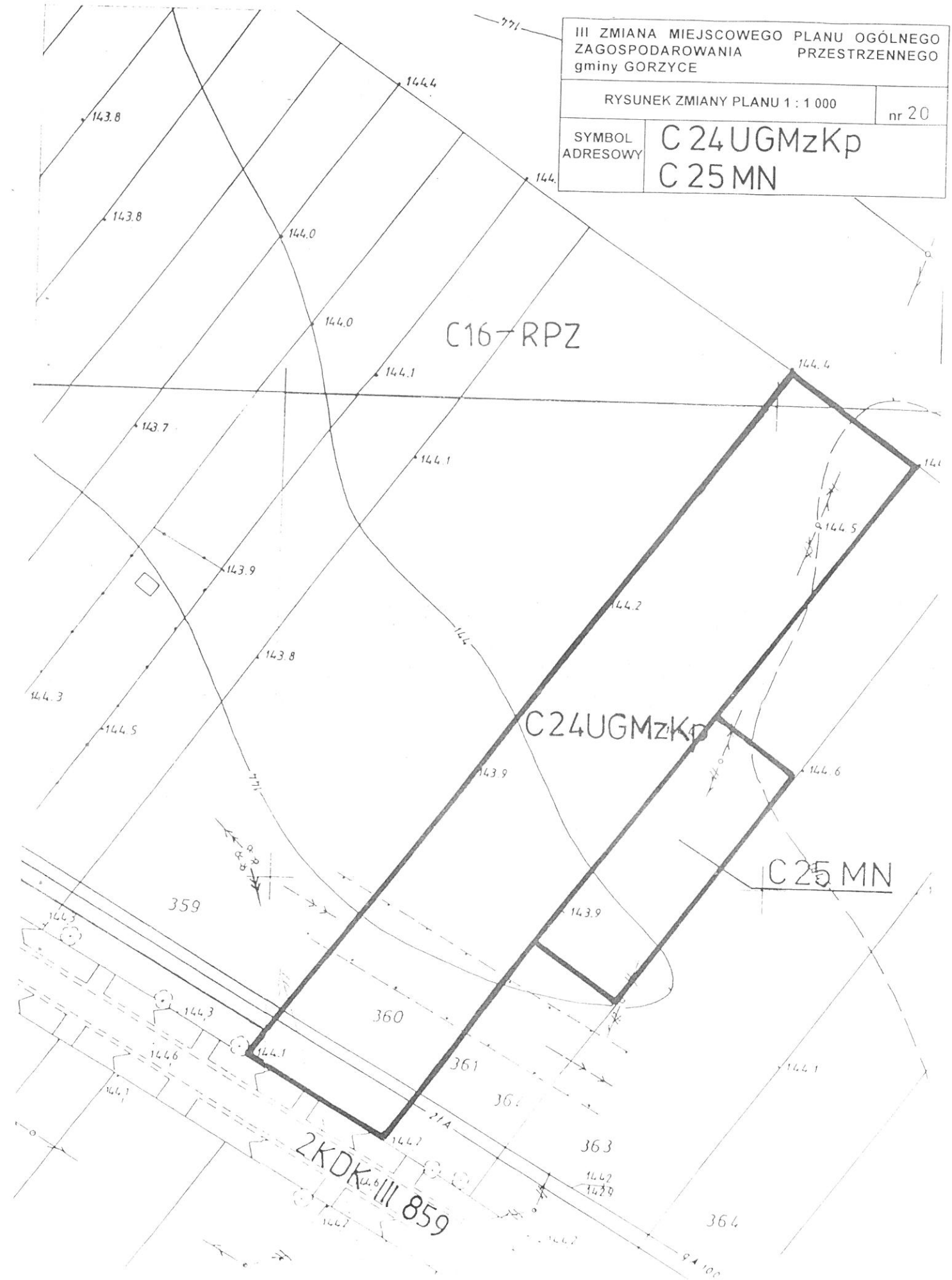

III ZMIANA MIEJSCOWEGO PLANU OGÓLNEGO ZAGOSPODAROWANIA PRZESTRZENNEGO gminy GORZYCE	
RYSUNEK ZMIANY PLANU1 : 1 000	nr 21
SYMBOL ADRESOWY	C 26 RPUI

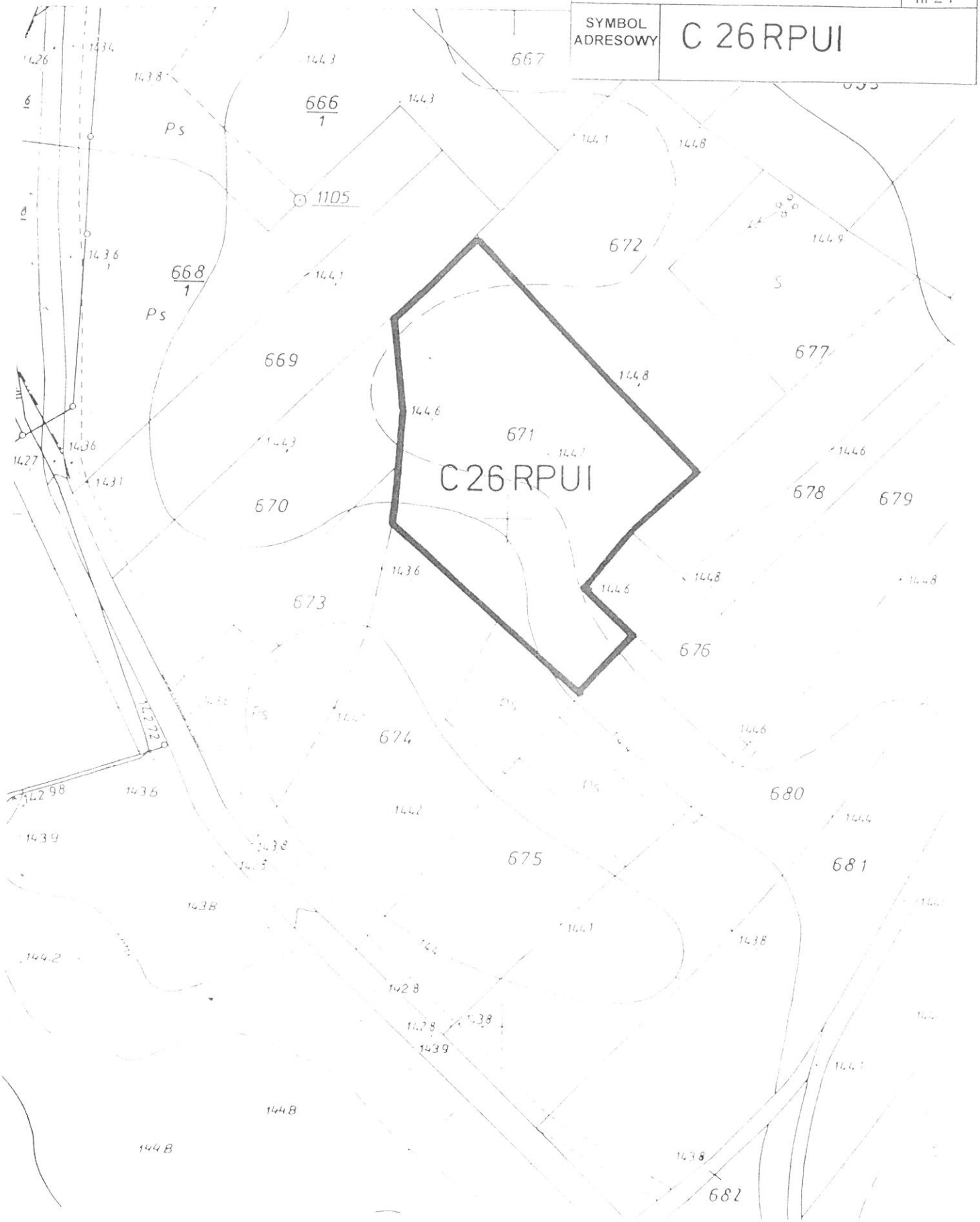

III ZMIANA MIEJSCOWEGO PLANU OGÓLNEGO ZAGOSPODAROWANIA PRZESTRZENNEGO gminy GORZYCE	
RYSUNEK ZMIANY PLANU 1 : 1 000	nr 22
SYMBOL ADRESOWY	C 27 MN

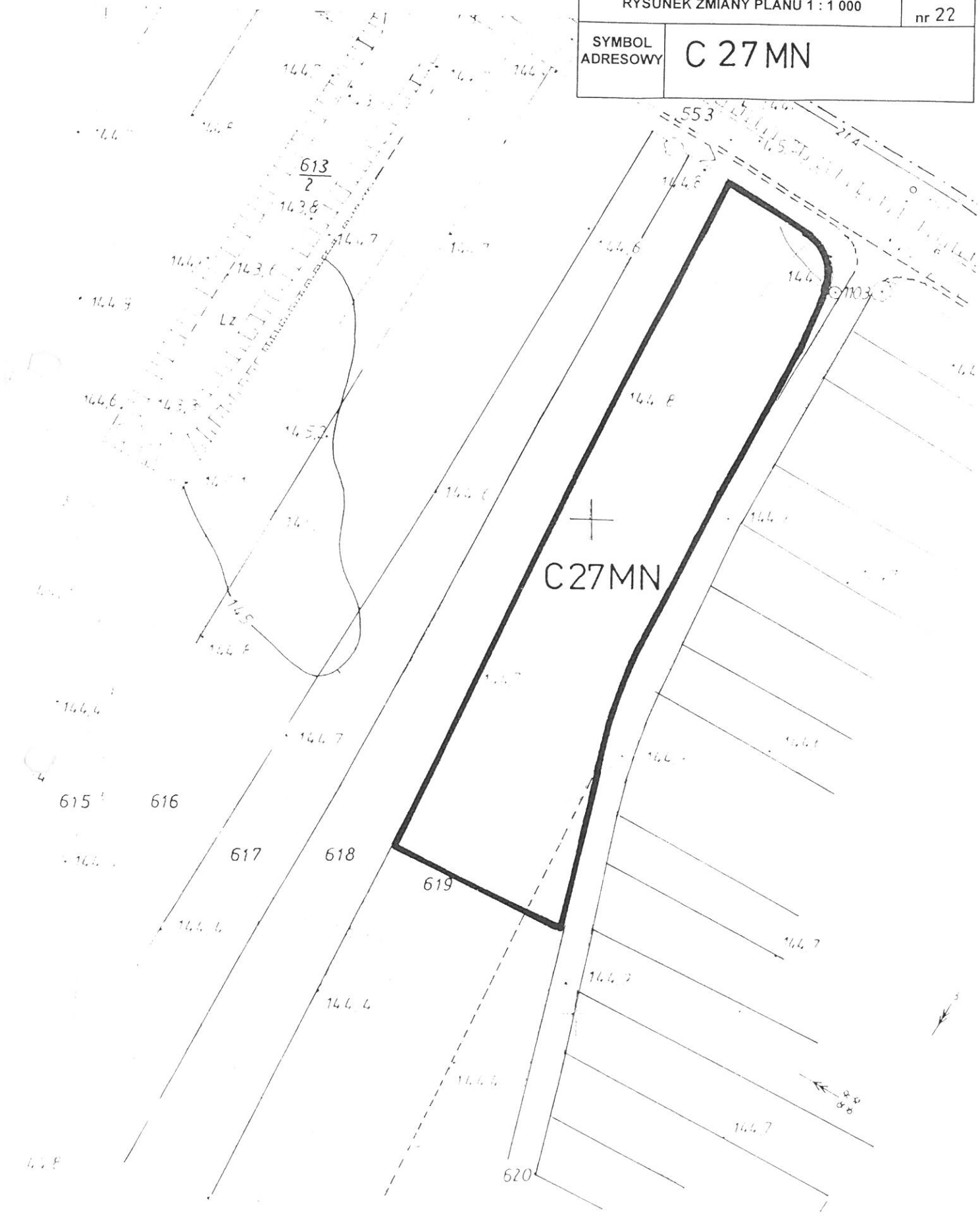

III ZMIANA MIEJSCOWEGO PLANU OGÓLNEGO ZAGOSPODAROWANIA PRZESTRZENNEGO gminy GORZYCE

RYSUNEK ZMIANY PLANU 1 : 1 000 nr 23

SYMBOL ADRESOWY C 28 MN

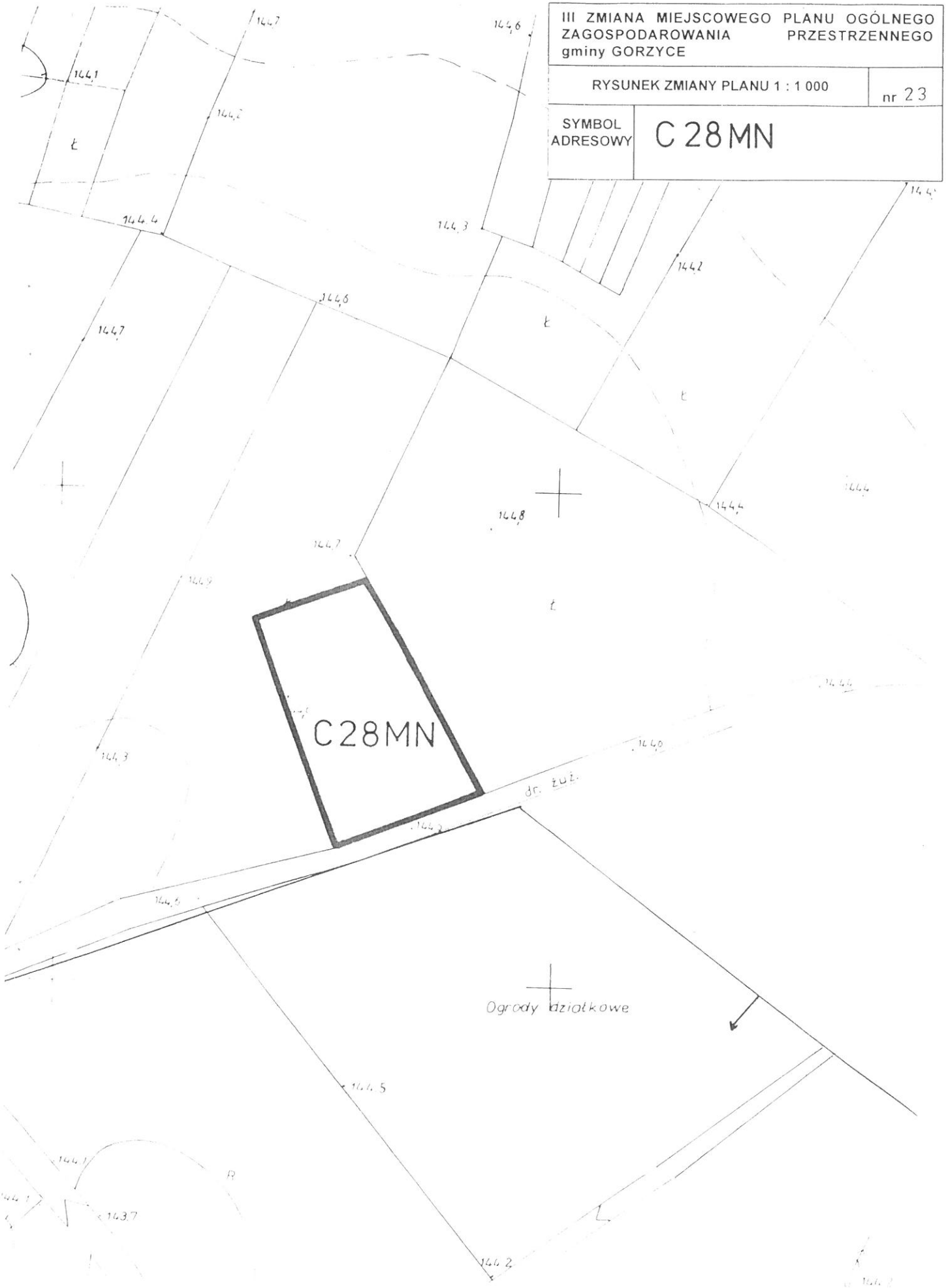

„D" ORLISKA

III ZMIANA MIEJSCOWEGO PLANU OGÓLNEGO ZAGOSPODAROWANIA PRZESTRZENNEGO gminy GORZYCE	
RYSUNEK ZMIANY PLANU 1 : 1 000	nr 24
SYMBOL ADRESOWY	D 8 MNR

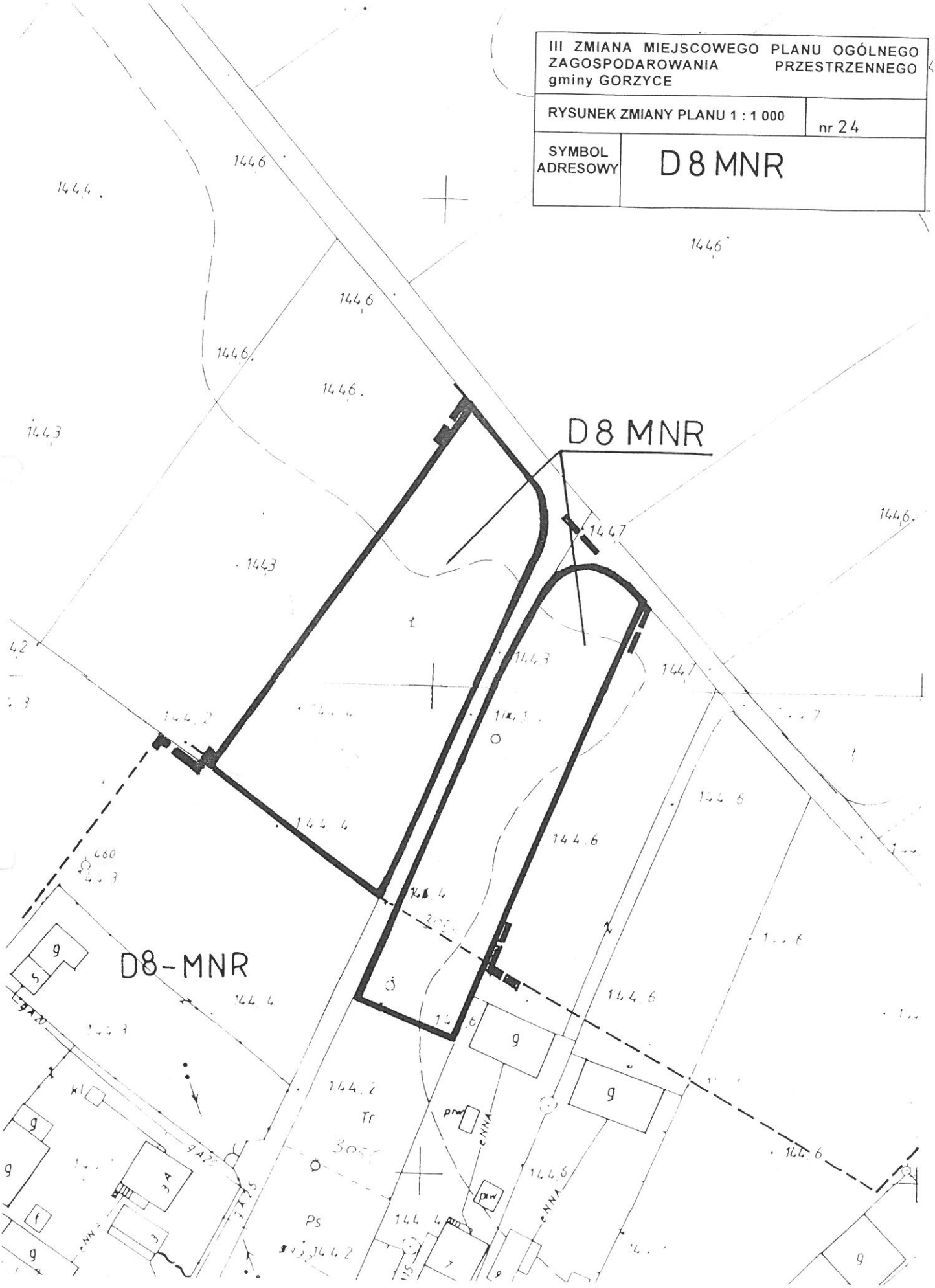

III ZMIANA MIEJSCOWEGO PLANU OGÓLNEGO ZAGOSPODAROWANIA PRZESTRZENNEGO gminy GORZYCE	
RYSUNEK ZMIANY PLANU1 : 5 000	nr 25
SYMBOL ADRESOWY	D 27 PE

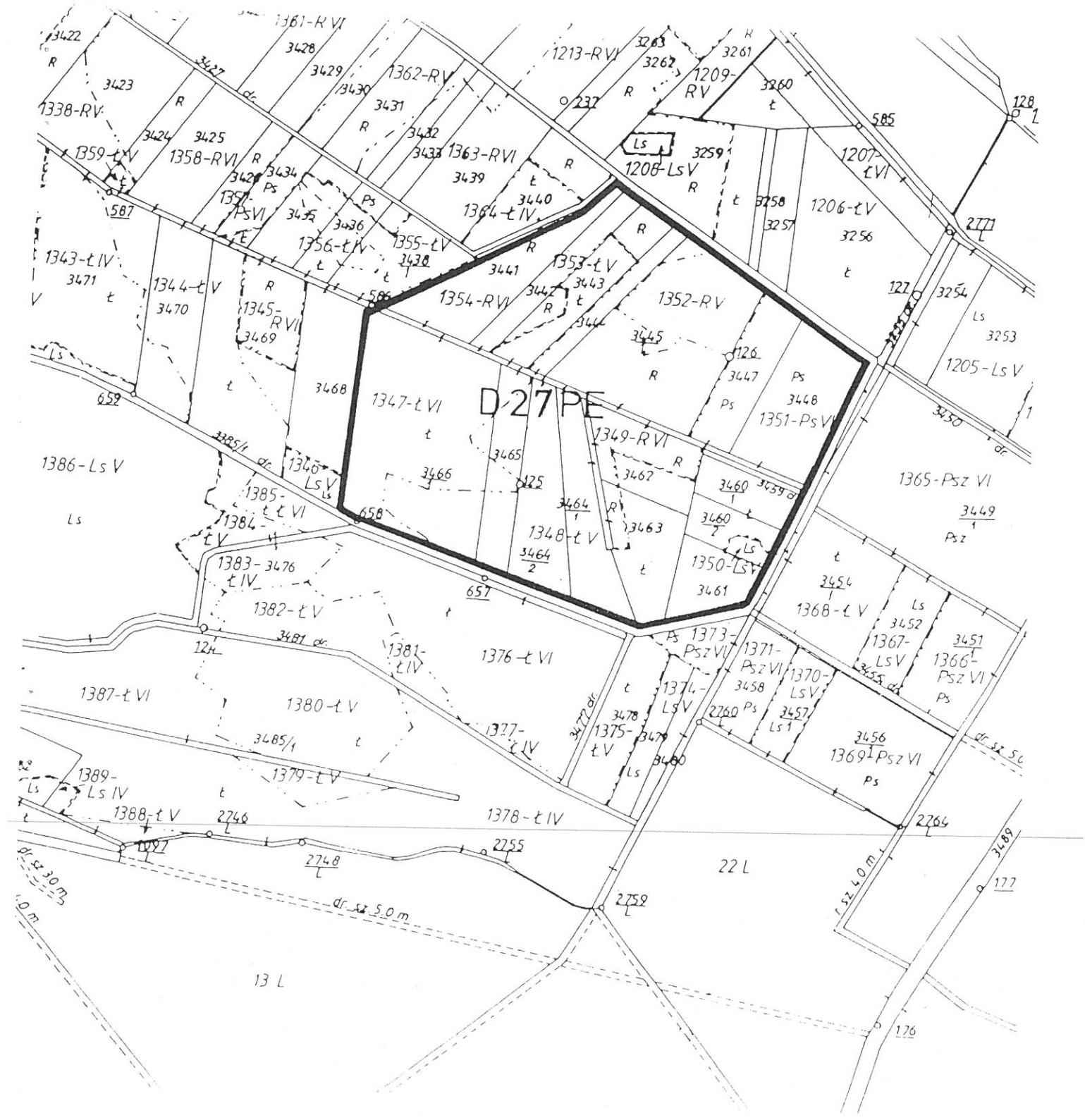

„E” TRZEŚŃ

III ZMIANA MIEJSCOWEGO PLANU OGÓLNEGO ZAGOSPODAROWANIA PRZESTRZENNEGO gminy GORZYCE

RYSUNEK ZMIANY PLANU 1 : 1 000 — nr 26

SYMBOL ADRESOWY: E 22 UHGM

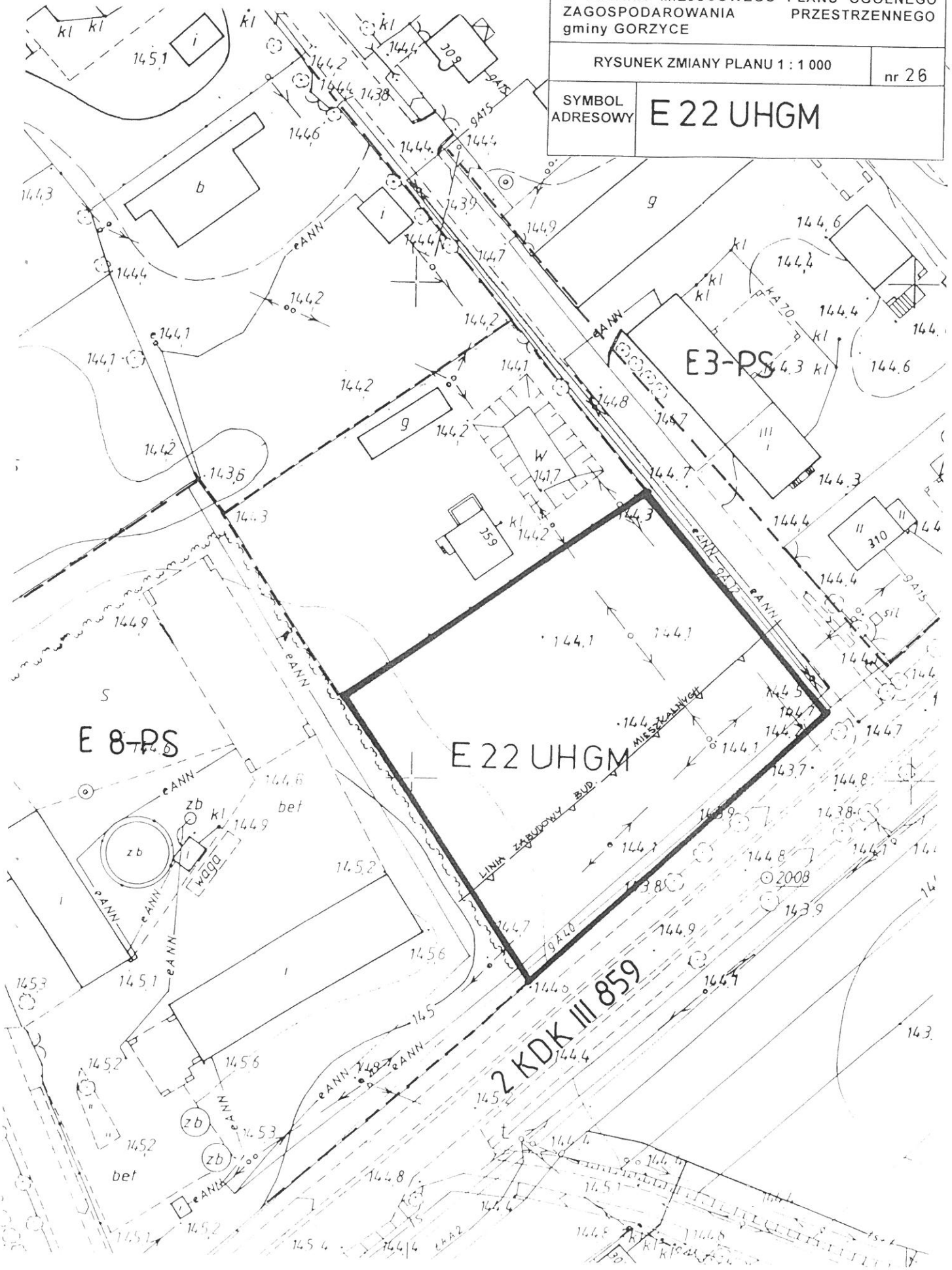

III ZMIANA MIEJSCOWEGO PLANU OGÓLNEGO ZAGOSPODAROWANIA PRZESTRZENNEGO gminy GORZYCE	
RYSUNEK ZMIANY PLANU1 : 1 000	nr 27
SYMBOL ADRESOWY	E 39 MNR

LINIA ZABUDOWY BUD. MIESZKALNEGO

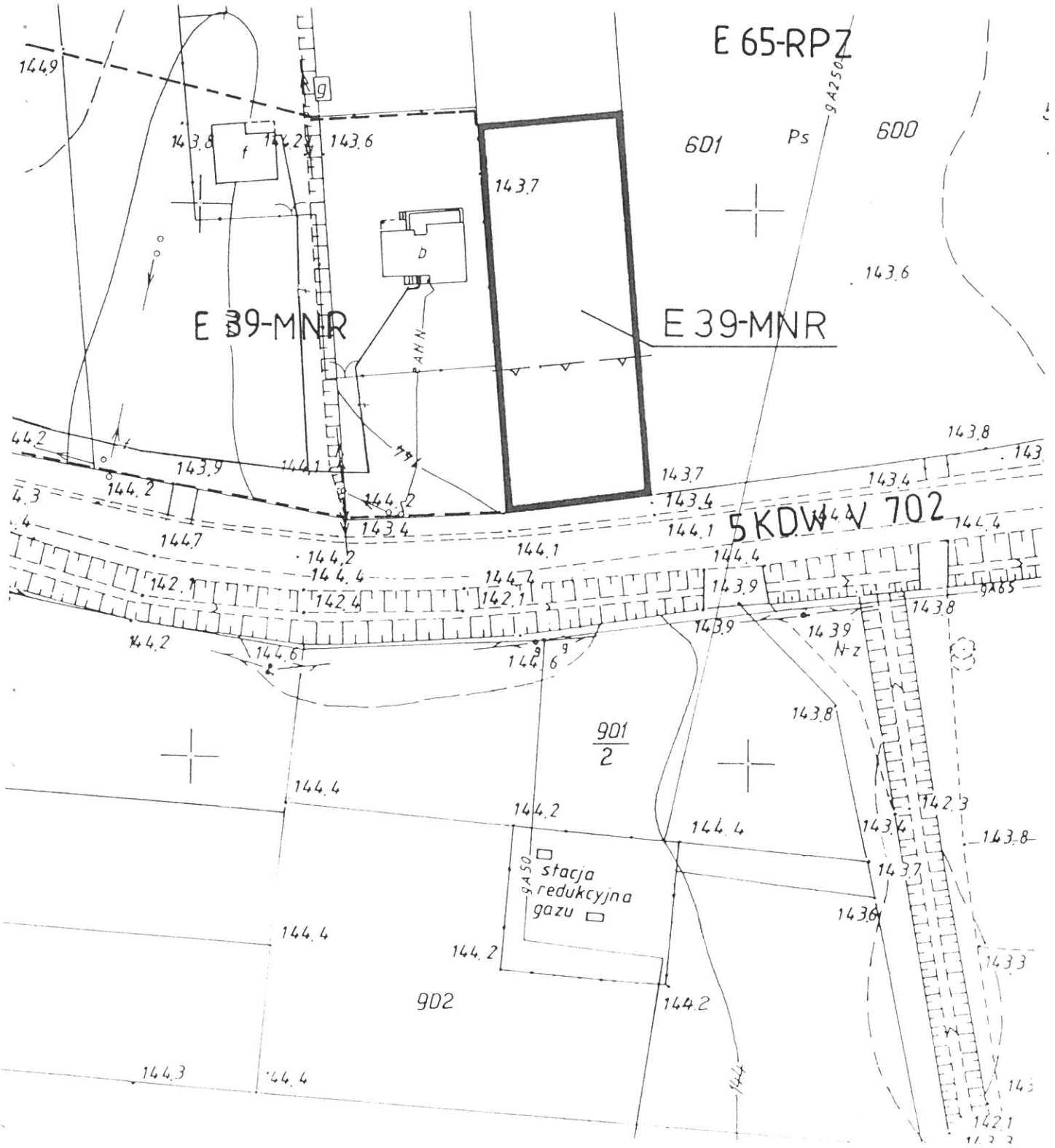

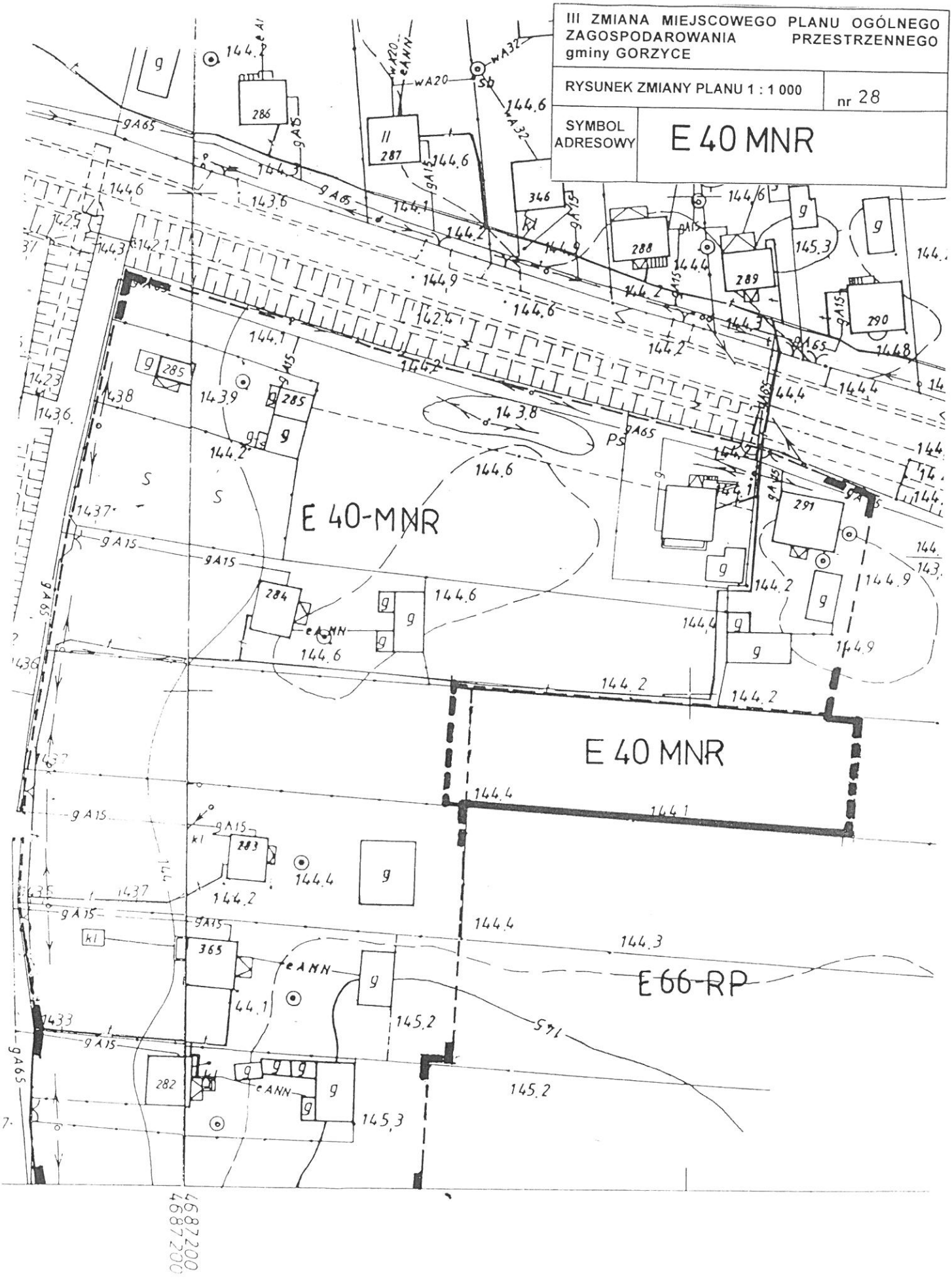
III ZMIANA MIEJSCOWEGO PLANU OGÓLNEGO ZAGOSPODAROWANIA PRZESTRZENNEGO
gminy GORZYCE
RYSUNEK ZMIANY PLANU 1 : 1 000
nr 28
SYMBOL ADRESOWY
E 40 MNR
E 40-MNR
E 40 MNR
E66-RP
286
287
288
289
290
291
285
284
283
282
346
365
144.6
144.2
144.4
144.1
144.9
145.3
145.2
143.8
143.9
144.7
144.3
144.8
143.6
144.5
144.0
143.7
143.5
143.4
143.3
143.2
143.1
143.0
142.9
142.8
142.7
142.6
142.5
142.4
142.3
142.2
142.1
142.0
141.9
141.8
141.7
141.6
141.5
141.4
141.3
141.2
141.1
141.0
140.9
140.8
140.7
140.6
140.5
140.4
140.3
140.2
140.1
140.0
139.9
139.8
139.7
139.6
139.5
139.4
139.3
139.2
139.1
139.0
138.9
138.8
138.7
138.6
138.5
138.4
138.3
138.2
138.1
138.0
137.9
137.8
137.7
137.6
137.5
137.4
137.3
137.2
137.1
137.0
136.9
136.8
136.7
136.6
136.5
136.4
136.3
136.2
136.1
136.0
135.9
135.8
135.7
135.6
135.5
135.4
135.3
135.2
135.1
135.0
134.9
134.8
134.7
134.6
134.5
134.4
134.3
134.2
134.1
134.0
133.9
133.8
133.7
133.6
133.5
133.4
133.3
133.2
133.1
133.0
132.9
132.8
132.7
132.6
132.5
132.4
132.3
132.2
132.1
132.0
131.9
131.8
131.7
131.6
131.5
131.4
131.3
131.2
131.1
131.0
130.9
130.8
130.7
130.6
130.5
130.4
130.3
130.2
130.1
130.0
129.9
129.8
129.7
129.6
129.5
129.4
129.3
129.2
129.1
129.0
128.9
128.8
128.7
128.6
128.5
128.4
128.3
128.2
128.1
128.0
127.9
127.8
127.7
127.6
127.5
127.4
127.3
127.2
127.1
127.0
126.9
126.8
126.7
126.6
126.5
126.4
126.3
126.2
126.1
126.0
125.9
125.8
125.7
125.6
125.5
125.4
125.3
125.2
125.1
125.0
124.9
124.8
124.7
124.6
124.5
124.4
124.3
124.2
124.1
124.0
123.9
123.8
123.7
123.6
123.5
123.4
123.3
123.2
123.1
123.0
122.9
122.8
122.7
122.6
122.5
122.4
122.3
122.2
122.1
122.0
121.9
121.8
121.7
121.6
121.5
121.4
121.3
121.2
121.1
121.0
120.9
120.8
120.7
120.6
120.5
120.4
120.3
120.2
120.1
120.0
119.9
119.8
119.7
119.6
119.5
119.4
119.3
119.2
119.1
119.0
118.9
118.8
118.7
118.6
118.5
118.4
118.3
118.2
118.1
118.0
117.9
117.8
117.7
117.6
117.5
117.4
117.3
117.2
117.1
117.0
116.9
116.8
116.7
116.6
116.5
116.4
116.3
116.2
116.1
116.0
115.9
115.8
115.7
115.6
115.5
115.4
115.3
115.2
115.1
115.0
114.9
114.8
114.7
114.6
114.5
114.4
114.3
114.2
114.1
114.0
113.9
113.8
113.7
113.6
113.5
113.4
113.3
113.2
113.1
113.0
112.9
112.8
112.7
112.6
112.5
112.4
112.3
112.2
112.1
112.0
111.9
111.8
111.7
111.6
111.5
111.4
111.3
111.2
111.1
111.0
110.9
110.8
110.7
110.6
110.5
110.4
110.3
110.2
110.1
110.0
109.9
109.8
109.7
109.6
109.5
109.4
109.3
109.2
109.1
109.0
108.9
108.8
108.7
108.6
108.5
108.4
108.3
108.2
108.1
108.0
107.9
107.8
107.7
107.6
107.5
107.4
107.3
107.2
107.1
107.0
106.9
106.8
106.7
106.6
106.5
106.4
106.3
106.2
106.1
106.0
105.9
105.8
105.7
105.6
105.5
105.4
105.3
105.2
105.1
105.0
104.9
104.8
104.7
104.6
104.5
104.4
104.3
104.2
104.1
104.0
103.9
103.8
103.7
103.6
103.5
103.4
103.3
103.2
103.1
103.0
102.9
102.8
102.7
102.6
102.5
102.4
102.3
102.2
102.1
102.0
101.9
101.8
101.7
101.6
101.5
101.4
101.3
101.2
101.1
101.0
100.9
100.8
100.7
100.6
100.5
100.4
100.3
100.2
100.1
100.0
99.9
99.8
99.7
99.6
99.5
99.4
99.3
99.2
99.1
99.0
98.9
98.8
98.7
98.6
98.5
98.4
98.3
98.2
98.1
98.0
97.9
97.8
97.7
97.6
97.5
97.4
97.3
97.2
97.1
97.0
96.9
96.8
96.7
96.6
96.5
96.4
96.3
96.2
96.1
96.0
95.9
95.8
95.7
95.6
95.5
95.4
95.3
95.2
95.1
95.0
94.9
94.8
94.7
94.6
94.5
94.4
94.3
94.2
94.1
94.0
93.9
93.8
93.7
93.6
93.5
93.4
93.3
93.2
93.1
93.0
92.9
92.8
92.7
92.6
92.5
92.4
92.3
92.2
92.1
92.0
91.9
91.8
91.7
91.6
91.5
91.4
91.3
91.2
91.1
91.0
90.9
90.8
90.7
90.6
90.5
90.4
90.3
90.2
90.1
90.0
89.9
89.8
89.7
89.6
89.5
89.4
89.3
89.2
89.1
89.0
88.9
88.8
88.7
88.6
88.5
88.4
88.3
88.2
88.1
88.0
87.9
87.8
87.7
87.6
87.5
87.4
87.3
87.2
87.1
87.0
86.9
86.8
86.7
86.6
86.5
86.4
86.3
86.2
86.1
86.0
85.9
85.8
85.7
85.6
85.5
85.4
85.3
85.2
85.1
85.0
84.9
84.8
84.7
84.6
84.5
84.4
84.3
84.2
84.1
84.0
83.9
83.8
83.7
83.6
83.5
83.4
83.3
83.2
83.1
83.0
82.9
82.8
82.7
82.6
82.5
82.4
82.3
82.2
82.1
82.0
81.9
81.8
81.7
81.6
81.5
81.4
81.3
81.2
81.1
81.0
80.9
80.8
80.7
80.6
80.5
80.4
80.3
80.2
80.1
80.0
79.9
79.8
79.7
79.6
79.5
79.4
79.3
79.2
79.1
79.0
78.9
78.8
78.7
78.6
78.5
78.4
78.3
78.2
78.1
78.0
77.9
77.8
77.7
77.6
77.5
77.4
77.3
77.2
77.1
77.0
76.9
76.8
76.7
76.6
76.5
76.4
76.3
76.2
76.1
76.0
75.9
75.8
75.7
75.6
75.5
75.4
75.3
75.2
75.1
75.0
74.9
74.8
74.7
74.6
74.5
74.4
74.3
74.2
74.1
74.0
73.9
73.8
73.7
73.6
73.5
73.4
73.3
73.2
73.1
73.0
72.9
72.8
72.7
72.6
72.5
72.4
72.3
72.2
72.1
72.0
71.9
71.8
71.7
71.6
71.5
71.4
71.3
71.2
71.1
71.0
70.9
70.8
70.7
70.6
70.5
70.4
70.3
70.2
70.1
70.0
69.9
69.8
69.7
69.6
69.5
69.4
69.3
69.2
69.1
69.0
68.9
68.8
68.7
68.6
68.5
68.4
68.3
68.2
68.1
68.0
67.9
67.8
67.7
67.6
67.5
67.4
67.3
67.2
67.1
67.0
66.9
66.8
66.7
66.6
66.5
66.4
66.3
66.2
66.1
66.0
65.9
65.8
65.7
65.6
65.5
65.4
65.3
65.2
65.1
65.0
64.9
64.8
64.7
64.6
64.5
64.4
64.3
64.2
64.1
64.0
63.9
63.8
63.7
63.6
63.5
63.4
63.3
63.2
63.1
63.0
62.9
62.8
62.7
62.6
62.5
62.4
62.3
62.2
62.1
62.0
61.9
61.8
61.7
61.6
61.5
61.4
61.3
61.2
61.1
61.0
60.9
60.8
60.7
60.6
60.5
60.4
60.3
60.2
60.1
60.0
59.9
59.8
59.7
59.6
59.5
59.4
59.3
59.2
59.1
59.0
58.9
58.8
58.7
58.6
58.5
58.4
58.3
58.2
58.1
58.0
57.9
57.8
57.7
57.6
57.5
57.4
57.3
57.2
57.1
57.0
56.9
56.8
56.7
56.6
56.5
56.4
56.3
56.2
56.1
56.0
55.9
55.8
55.7
55.6
55.5
55.4
55.3
55.2
55.1
55.0
54.9
54.8
54.7
54.6
54.5
54.4
54.3
54.2
54.1
54.0
53.9
53.8
53.7
53.6
53.5
53.4
53.3
53.2
53.1
53.0
52.9
52.8
52.7
52.6
52.5
52.4
52.3
52.2
52.1
52.0
51.9
51.8
51.7
51.6
51.5
51.4
51.3
51.2
51.1
51.0
50.9
50.8
50.7
50.6
50.5
50.4
50.3
50.2
50.1
50.0
49.9
49.8
49.7
49.6
49.5
49.4
49.3
49.2
49.1
49.0
48.9
48.8
48.7
48.6
48.5
48.4
48.3
48.2
48.1
48.0
47.9
47.8
47.7
47.6
47.5
47.4
47.3
47.2
47.1
47.0
46.9
46.8
46.7
46.6
46.5
46.4
46.3
46.2
46.1
46.0
45.9
45.8
45.7
45.6
45.5
45.4
45.3
45.2
45.1
45.0
44.9
44.8
44.7
44.6
44.5
44.4
44.3
44.2
44.1
44.0
43.9
43.8
43.7
43.6
43.5
43.4
43.3
43.2
43.1
43.0
42.9
42.8
42.7
42.6
42.5
42.4
42.3
42.2
42.1
42.0
41.9
41.8
41.7
41.6
41.5
41.4
41.3
41.2
41.1
41.0
40.9
40.8
40.7
40.6
40.5
40.4
40.3
40.2
40.1
40.0
39.9
39.8
39.7
39.6
39.5
39.4
39.3
39.2
39.1
39.0
38.9
38.8
38.7
38.6
38.5
38.4
38.3
38.2
38.1
38.0
37.9
37.8
37.7
37.6
37.5
37.4
37.3
37.2
37.1
37.0
36.9
36.8
36.7
36.6
36.5
36.4
36.3
36.2
36.1
36.0
35.9
35.8
35.7
35.6
35.5
35.4
35.3
35.2
35.1
35.0
34.9
34.8
34.7
34.6
34.5
34.4
34.3
34.2
34.1
34.0
33.9
33.8
33.7
33.6
33.5
33.4
33.3
33.2
33.1
33.0
32.9
32.8
32.7
32.6
32.5
32.4
32.3
32.2
32.1
32.0
31.9
31.8
31.7
31.6
31.5
31.4
31.3
31.2
31.1
31.0
30.9
30.8
30.7
30.6
30.5
30.4
30.3
30.2
30.1
30.0
29.9
29.8
29.7
29.6
29.5
29.4
29.3
29.2
29.1
29.0
28.9
28.8
28.7
28.6
28.5
28.4
28.3
28.2
28.1
28.0
27.9
27.8
27.7
27.6
27.5
27.4
27.3
27.2
27.1
27.0
26.9
26.8
26.7
26.6
26.5
26.4
26.3
26.2
26.1
26.0
25.9
25.8
25.7
25.6
25.5
25.4
25.3
25.2
25.1
25.0
24.9
24.8
24.7
24.6
24.5
24.4
24.3
24.2
24.1
24.0
23.9
23.8
23.7
23.6
23.5
23.4
23.3
23.2
23.1
23.0
22.9
22.8
22.7
22.6
22.5
22.4
22.3
22.2
22.1
22.0
21.9
21.8
21.7
21.6
21.5
21.4
21.3
21.2
21.1
21.0
20.9
20.8
20.7
20.6
20.5
20.4
20.3
20.2
20.1
20.0
19.9
19.8
19.7
19.6
19.5
19.4
19.3
19.2
19.1
19.0
18.9
18.8
18.7
18.6
18.5
18.4
18.3
18.2
18.1
18.0
17.9
17.8
17.7
17.6
17.5
17.4
17.3
17.2
17.1
17.0
16.9
16.8
16.7
16.6
16.5
16.4
16.3
16.2
16.1
16.0
15.9
15.8
15.7
15.6
15.5
15.4
15.3
15.2
15.1
15.0
14.9
14.8
14.7
14.6
14.5
14.4
14.3
14.2
14.1
14.0
13.9
13.8
13.7
13.6
13.5
13.4
13.3
13.2
13.1
13.0
12.9
12.8
12.7
12.6
12.5
12.4
12.3
12.2
12.1
12.0
11.9
11.8
11.7
11.6
11.5
11.4
11.3
11.2
11.1
11.0
10.9
10.8
10.7
10.6
10.5
10.4
10.3
10.2
10.1
10.0
9.9
9.8
9.7
9.6
9.5
9.4
9.3
9.2
9.1
9.0
8.9
8.8
8.7
8.6
8.5
8.4
8.3
8.2
8.1
8.0
7.9
7.8
7.7
7.6
7.5
7.4
7.3
7.2
7.1
7.0
6.9
6.8
6.7
6.6
6.5
6.4
6.3
6.2
6.1
6.0
5.9
5.8
5.7
5.6
5.5
5.4
5.3
5.2
5.1
5.0
4.9
4.8
4.7
4.6
4.5
4.4
4.3
4.2
4.1
4.0
3.9
3.8
3.7
3.6
3.5
3.4
3.3
3.2
3.1
3.0
2.9
2.8
2.7
2.6
2.5
2.4
2.3
2.2
2.1
2.0
1.9
1.8
1.7
1.6
1.5
1.4
1.3
1.2
1.1
1.0
0.9
0.8
0.7
0.6
0.5
0.4
0.3
0.2
0.1
0.0
gA65
gA15
gA32
gA20
gANN
WA32
WA20
WA15
WA65
WANN
S
PS
KI
571
1437
1438
1439
1433
1434
1435
1436
1468200
1468200

PIII ZMIANA MIEJSCOWEGO PLANU OGÓLNEGO ZAGOSPODAROWANIA PRZESTRZENNEGO gminy GORZYCE

RYSUNEK ZMIANY PLANU1 : 1 000 | nr 29

SYMBOL ADRESOWY | E 101 MN

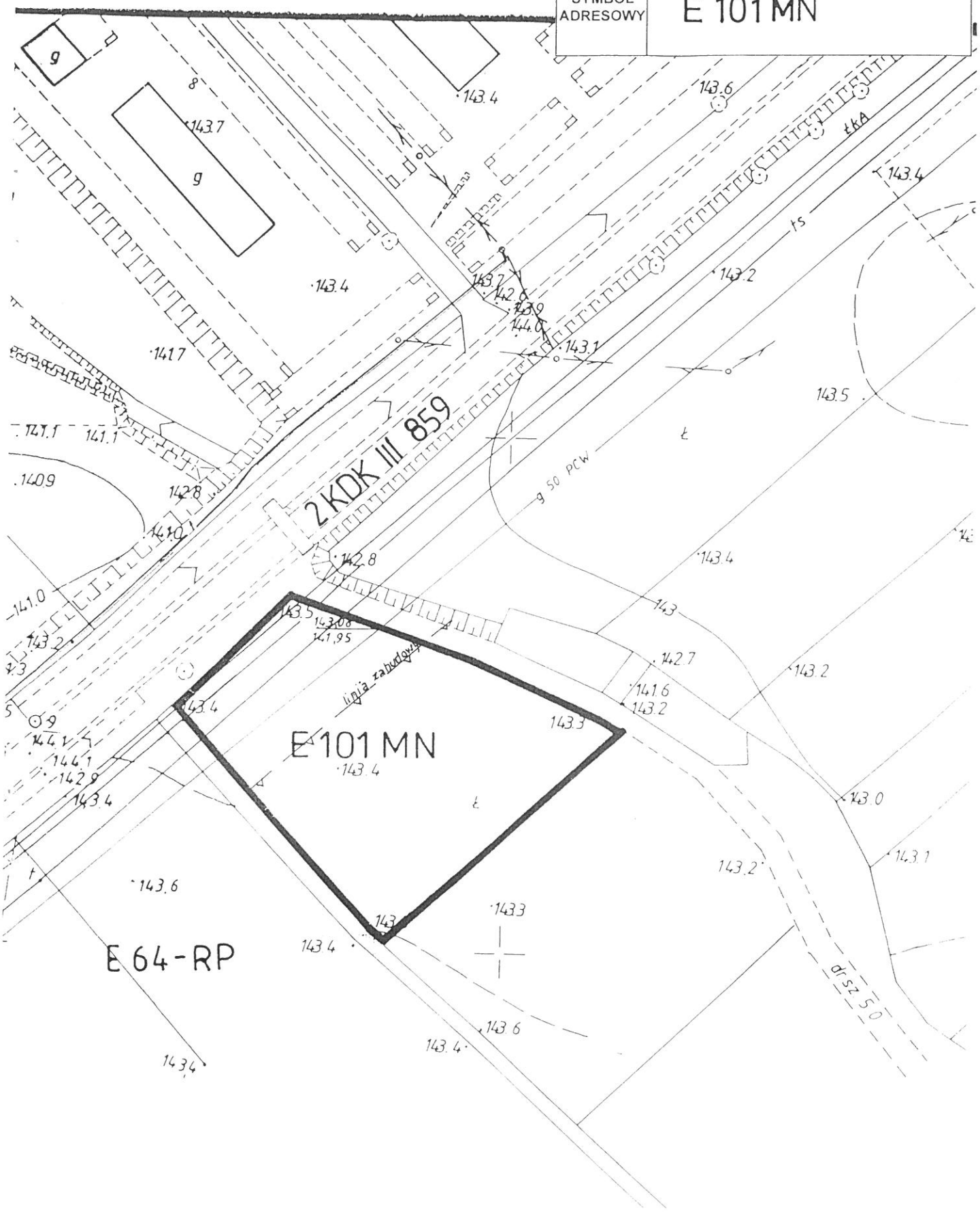

III ZMIANA MIEJSCOWEGO PLANU OGÓLNEGO ZAGOSPODAROWANIA PRZESTRZENNEGO gminy GORZYCE

RYSUNEK ZMIANY PLANU 1 : 1 000 nr 30

SYMBOL ADRESOWY E 102 MNR

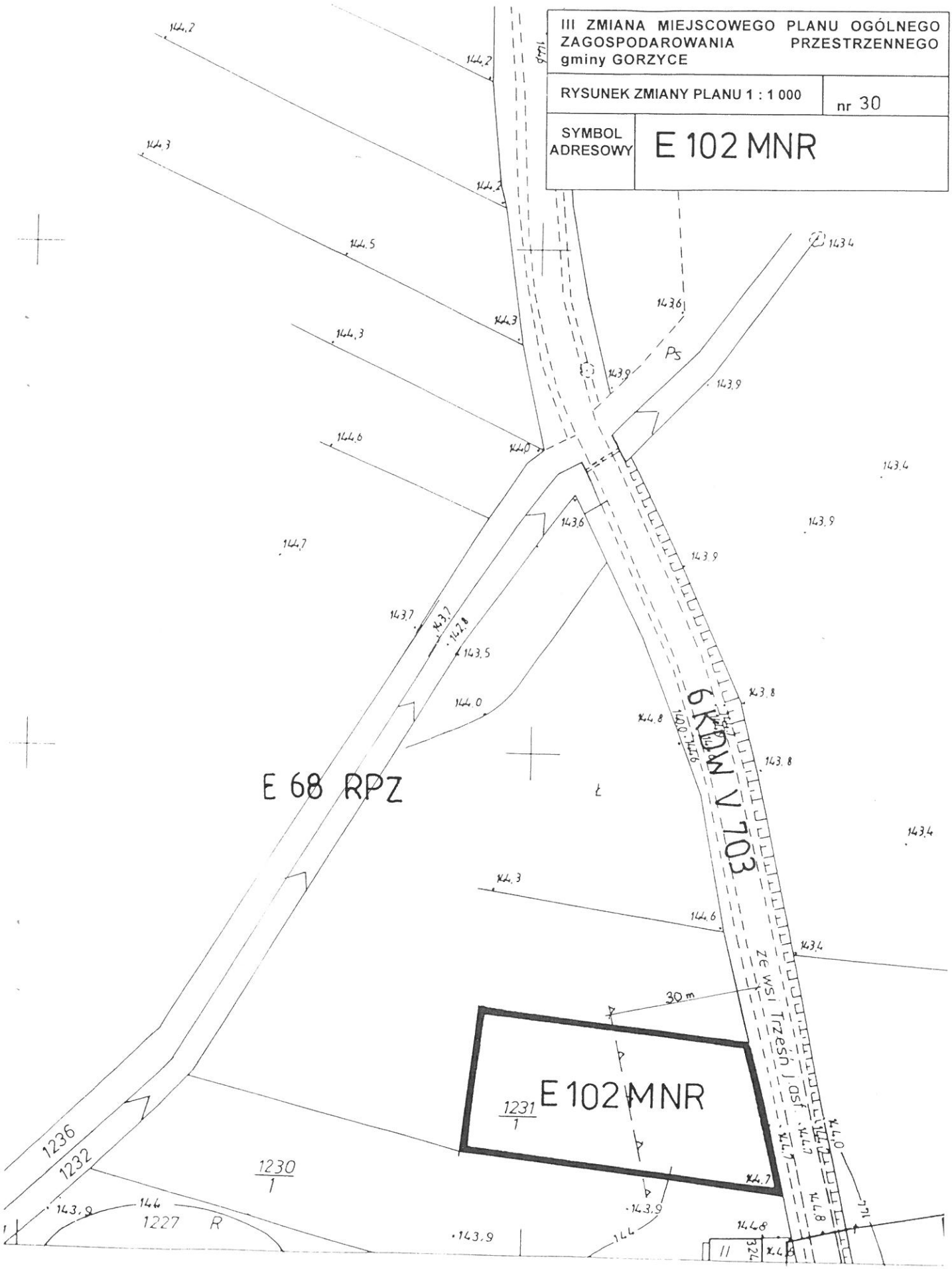

III ZMIANA MIEJSCOWEGO PLANU OGÓLNEGO ZAGOSPODAROWANIA PRZESTRZENNEGO gminy GORZYCE	
RYSUNEK ZMIANY PLANU 1 : 5 000	nr 31
SYMBOL ADRESOWY	E 103 PE

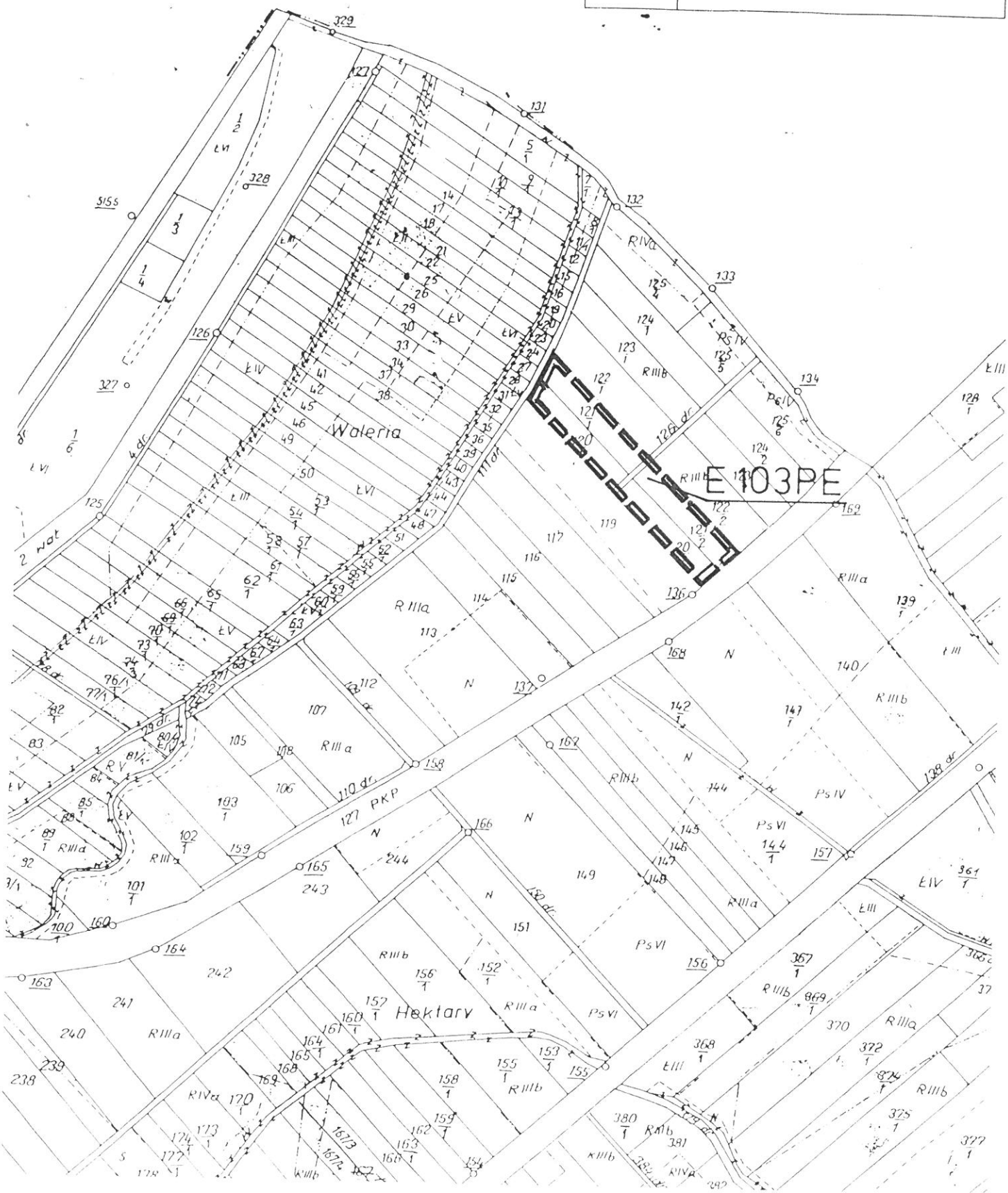

„F” WRZAWY

III ZMIANA MIEJSCOWEGO PLANU OGÓLNEGO ZAGOSPODAROWANIA PRZESTRZENNEGO gminy GORZYCE	
RYSUNEK ZMIANY PLANU 1 : 1 000	nr 32
SYMBOL ADRESOWY	F168 MN

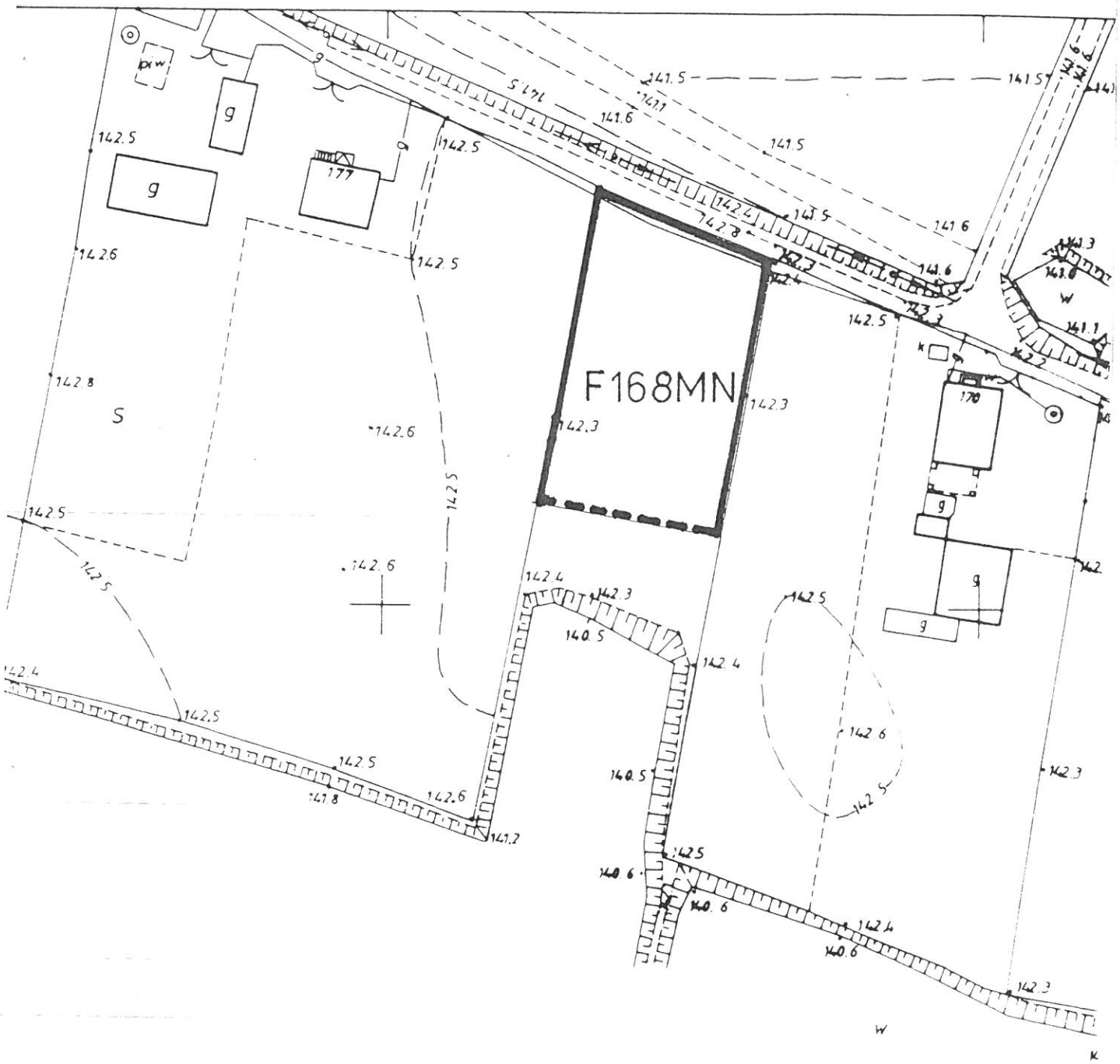

III ZMIANA MIEJSCOWEGO PLANU OGÓLNEGO ZAGOSPODAROWANIA PRZESTRZENNEGO gminy GORZYCE

RYSUNEK ZMIANY PLANU 1 : 2 880 | nr33

SYMBOL ADRESOWY | F169PE, F170PE

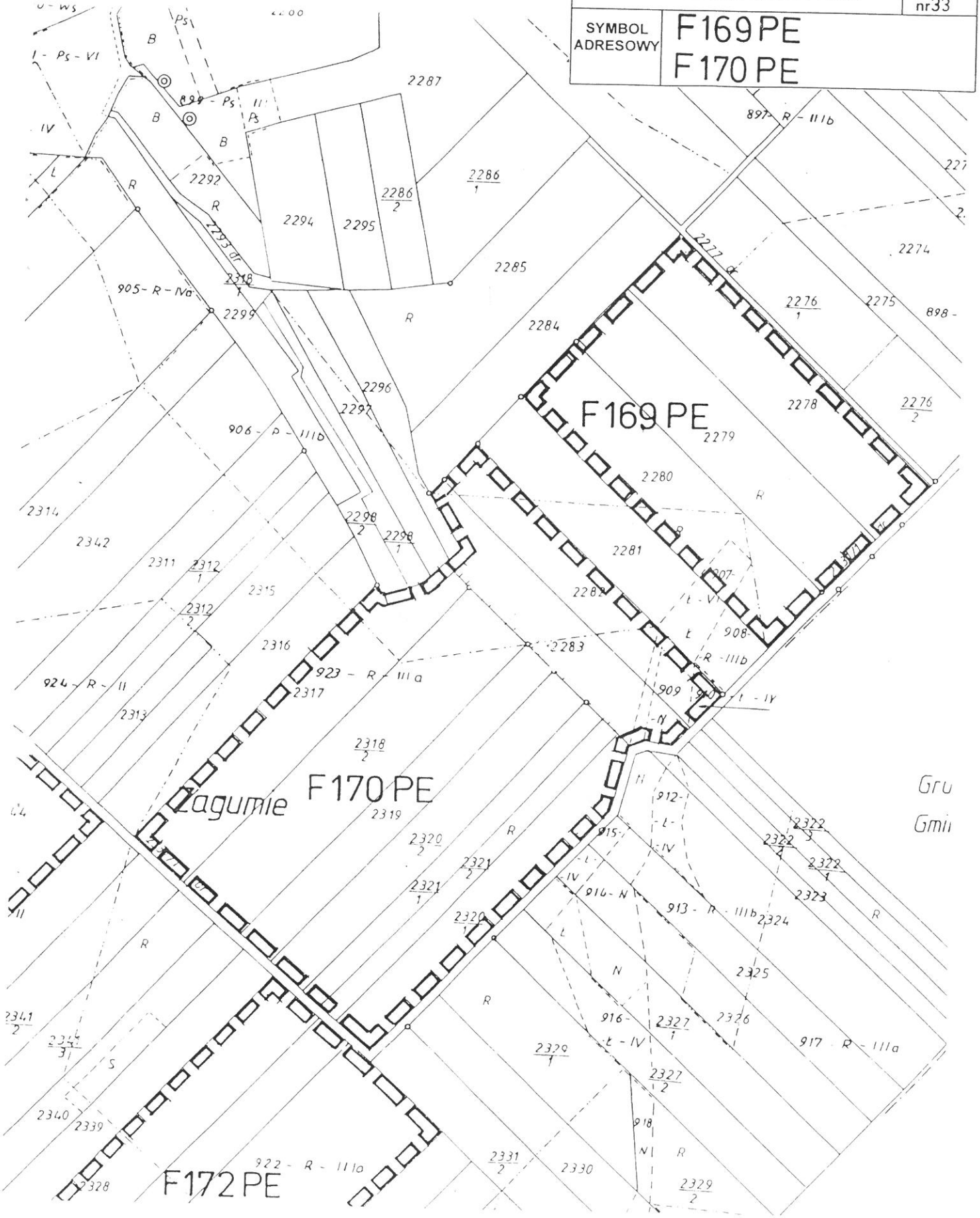

III ZMIANA MIEJSCOWEGO PLANU OGÓLNEGO ZAGOSPODAROWANIA PRZESTRZENNEGO gminy GORZYCE	
RYSUNEK ZMIANY PLANU 1 : 1 000	nr 34
SYMBOL ADRESOWY	F 171 PW

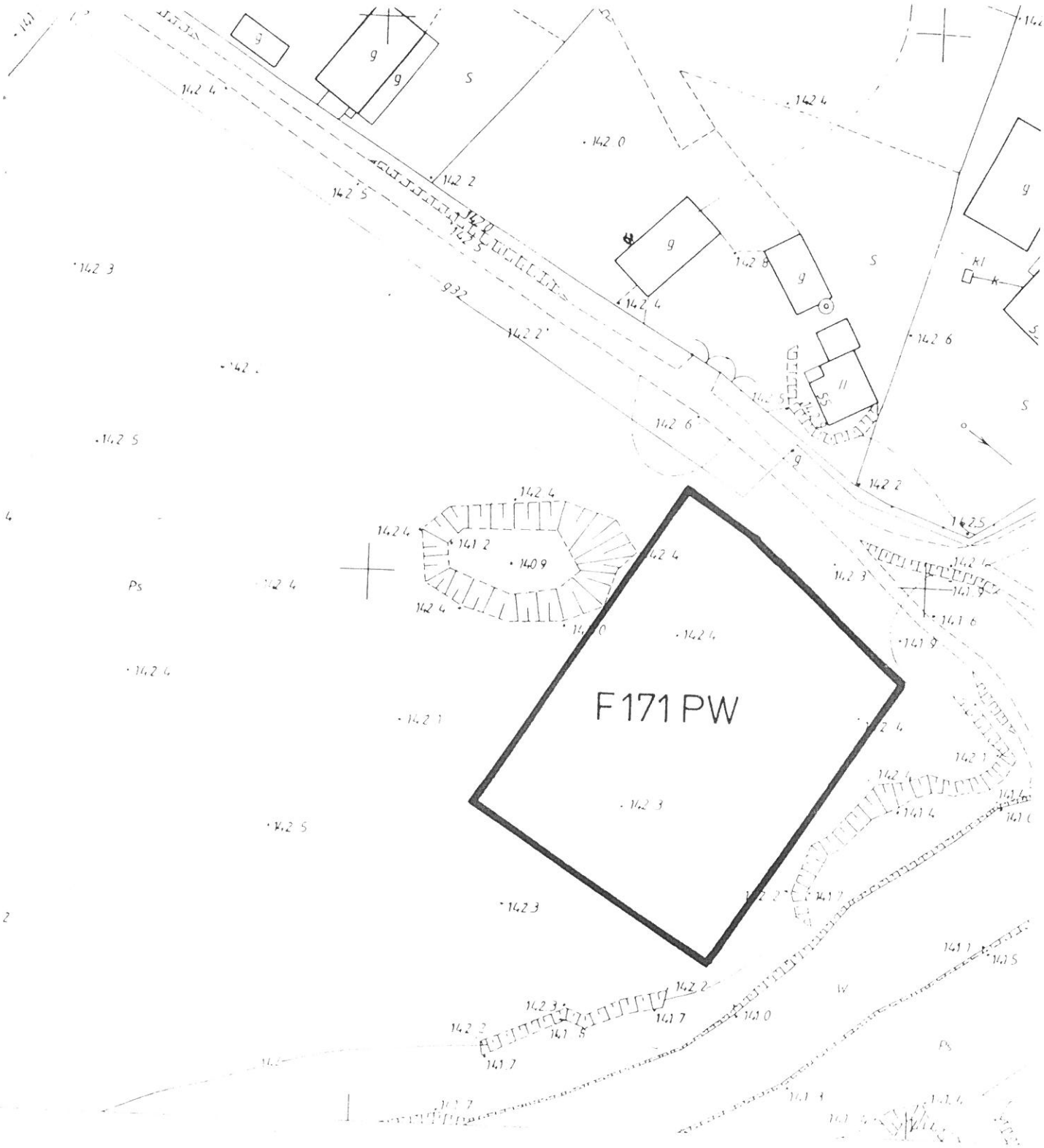

III ZMIANA MIEJSCOWEGO PLANU OGÓLNEGO ZAGOSPODAROWANIA PRZESTRZENNEGO gminy GORZYCE

RYSUNEK ZMIANY PLANU 1 : 2 880 — nr 35

SYMBOL ADRESOWY: F172PE, F173PE

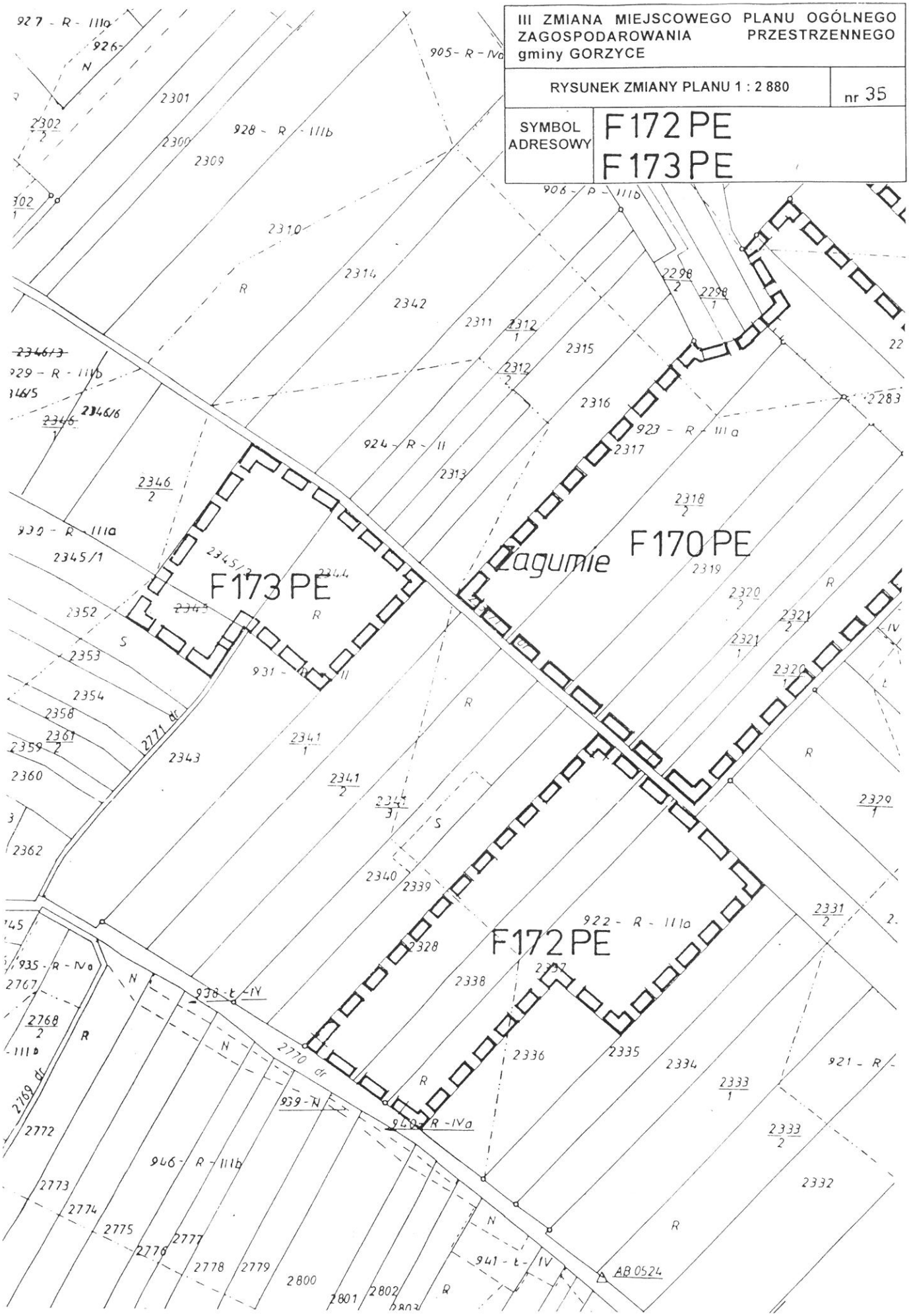

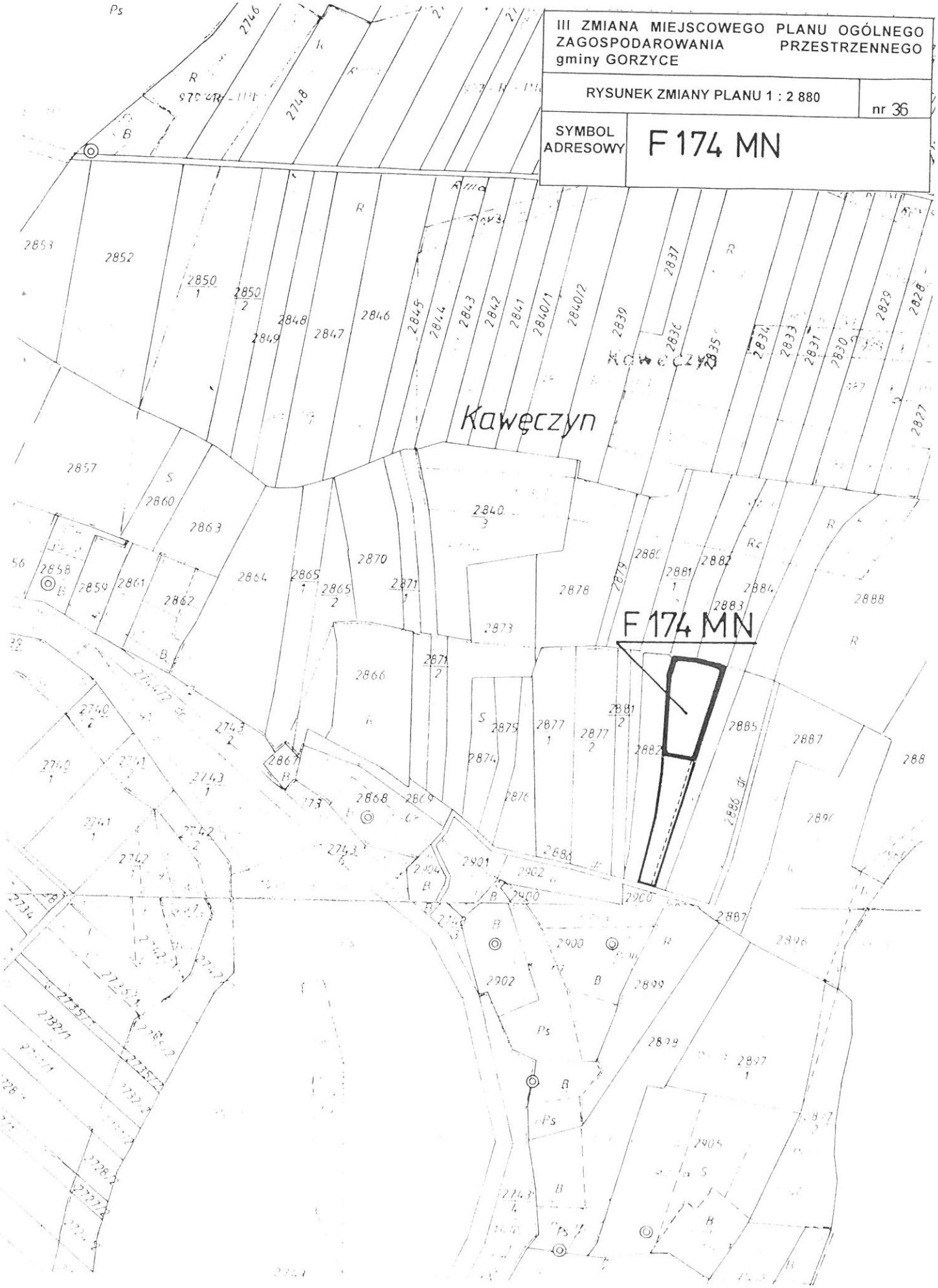
III ZMIANA MIEJSCOWEGO PLANU OGÓLNEGO ZAGOSPODAROWANIA PRZESTRZENNEGO gminy GORZYCE
RYSUNEK ZMIANY PLANU 1 : 2 880
nr 36
SYMBOL ADRESOWY
F 174 MN
Kawęczyn
F 174 MN

III ZMIANA MIEJSCOWEGO PLANU OGÓLNEGO ZAGOSPODAROWANIA PRZESTRZENNEGO gminy GORZYCE

RYSUNEK ZMIANY PLANU 1 : 1 000 | nr 37

SYMBOL ADRESOWY | F 175 USr

Ws

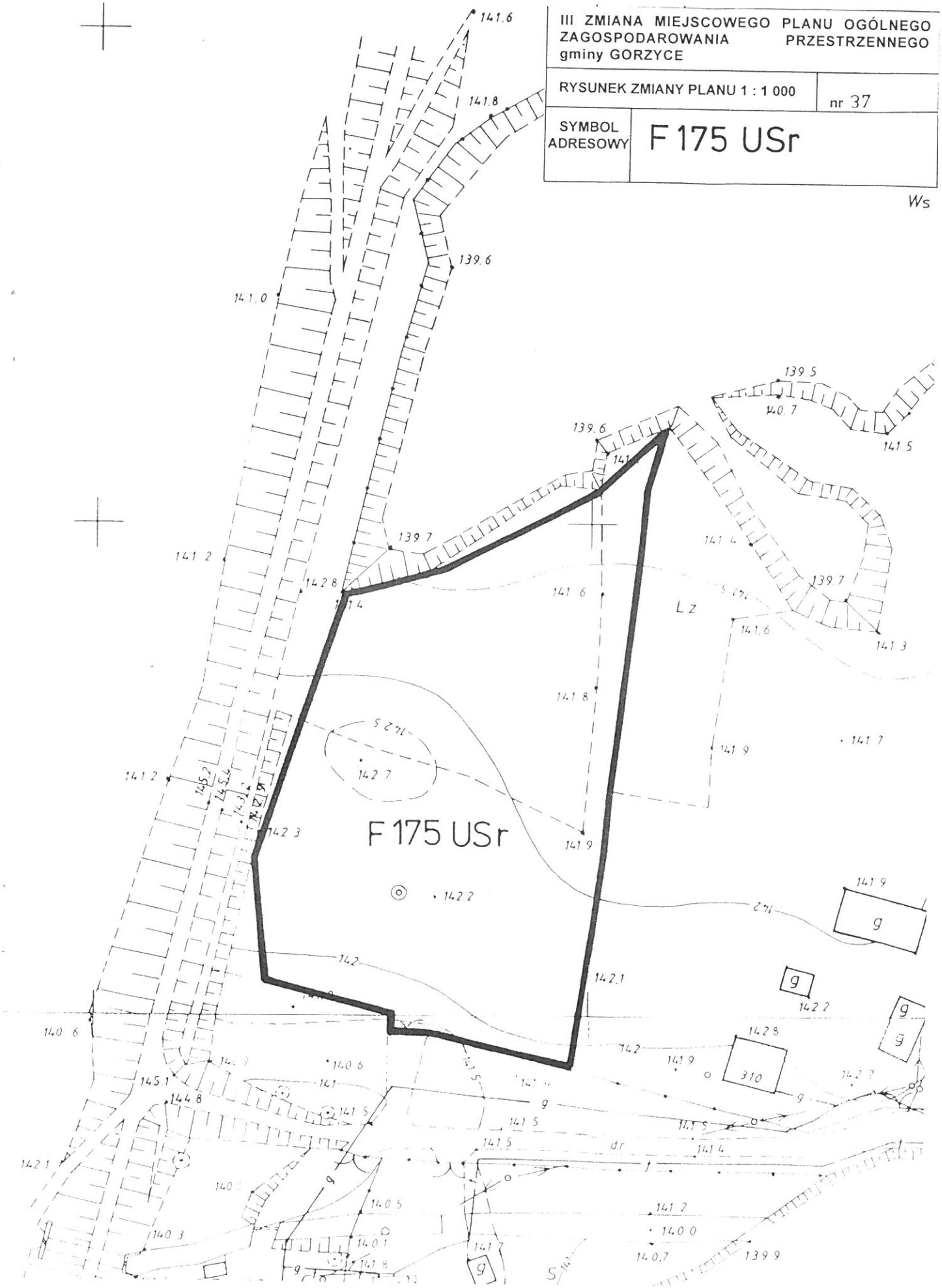

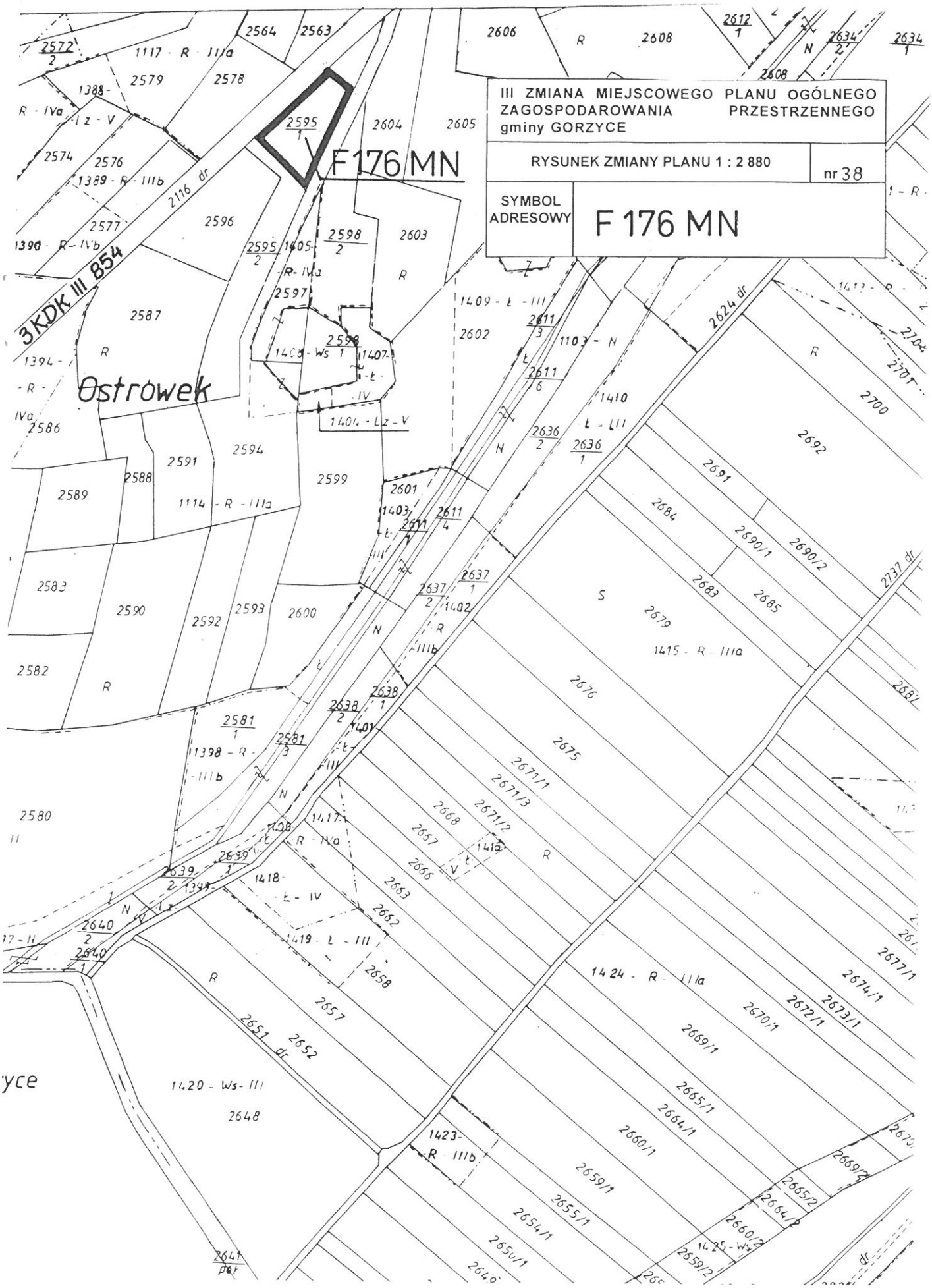
III ZMIANA MIEJSCOWEGO PLANU OGÓLNEGO ZAGOSPODAROWANIA PRZESTRZENNEGO gminy GORZYCE
RYSUNEK ZMIANY PLANU 1 : 2 880
nr 38
SYMBOL ADRESOWY
F 176 MN
F176 MN
Ostrowek
3 KDK III 854
2116 dr
2624 dr
2737 dr
2651 dr
1415 - R - IIIa
1424 - R - IIIa
1420 - Ws - III
1423 - R - IIIb
1409 - Ł - III
1404 - Lz - V
1114 - R - IIIa
1398 - R - IIIb
1389 - R - IIIb
1390 - R - IVb
1117 - R - IIIa
1103 - N
1410 Ł - III
1419 - Ł - III
1418 - Ł - IV
1417 - R - IVa
1403 - Ł - III
1402 - R - IIIb
1401 - Ł - III
1407 - Ł - IV
1408 - Ws 1
1405 - R - IVa
1394 - R - IVa
1423 - R - IIIb
2595/1
2598/2
2595/2
2596
2597
2598/1
2599
2600
2601
2602
2603
2604
2605
2606
2608
2612/1
2634/2
2634/1
2572/2
2574
2576
2577
2578
2579
2564
2563
2587
2586
2588
2589
2590
2591
2592
2593
2594
2582
2583
2580
2581/1
2581/3
2638/1
2638/2
2637/1
2637/2
2636/1
2636/2
2611/3
2611/6
2611/4
2611/1
2639/1
2639/2
2640/1
2640/2
2641 pot
2648
2657
2658
2662
2663
2666
2667
2668
2671/1
2671/2
2671/3
2675
2676
2679
2683
2684
2685
2690/1
2690/2
2691
2692
2700
2701
2704
2677/1
2674/1
2673/1
2672/1
2670/1
2669/1
2665/1
2664/1
2660/1
2659/1
2655/1
2654/1
2650/1
2669/2
2665/2
2664/2
2660/2
2659/2
2641 pot
yce

III ZMIANA MIEJSCOWEGO PLANU OGÓLNEGO ZAGOSPODAROWANIA PRZESTRZENNEGO gminy GORZYCE

RYSUNEK ZMIANY PLANU 1 : 1 000 nr 39

SYMBOL ADRESOWY F 177MNR

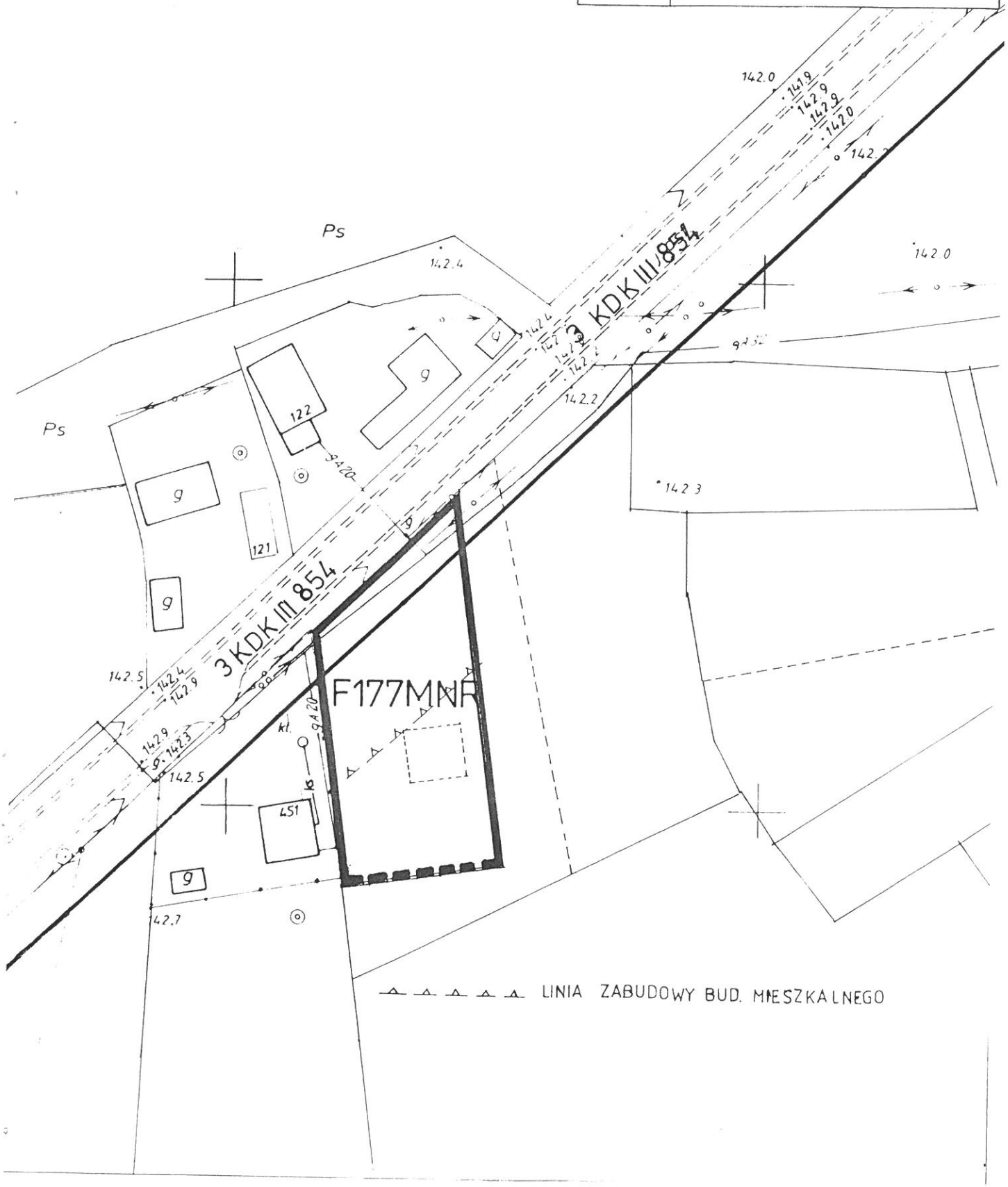

III ZMIANA MIEJSCOWEGO PLANU OGÓLNEGO ZAGOSPODAROWANIA PRZESTRZENNEGO gminy GORZYCE

RYSUNEK ZMIANY PLANU 1 : 1 000 | nr 40

SYMBOL ADRESOWY | F 178 MN

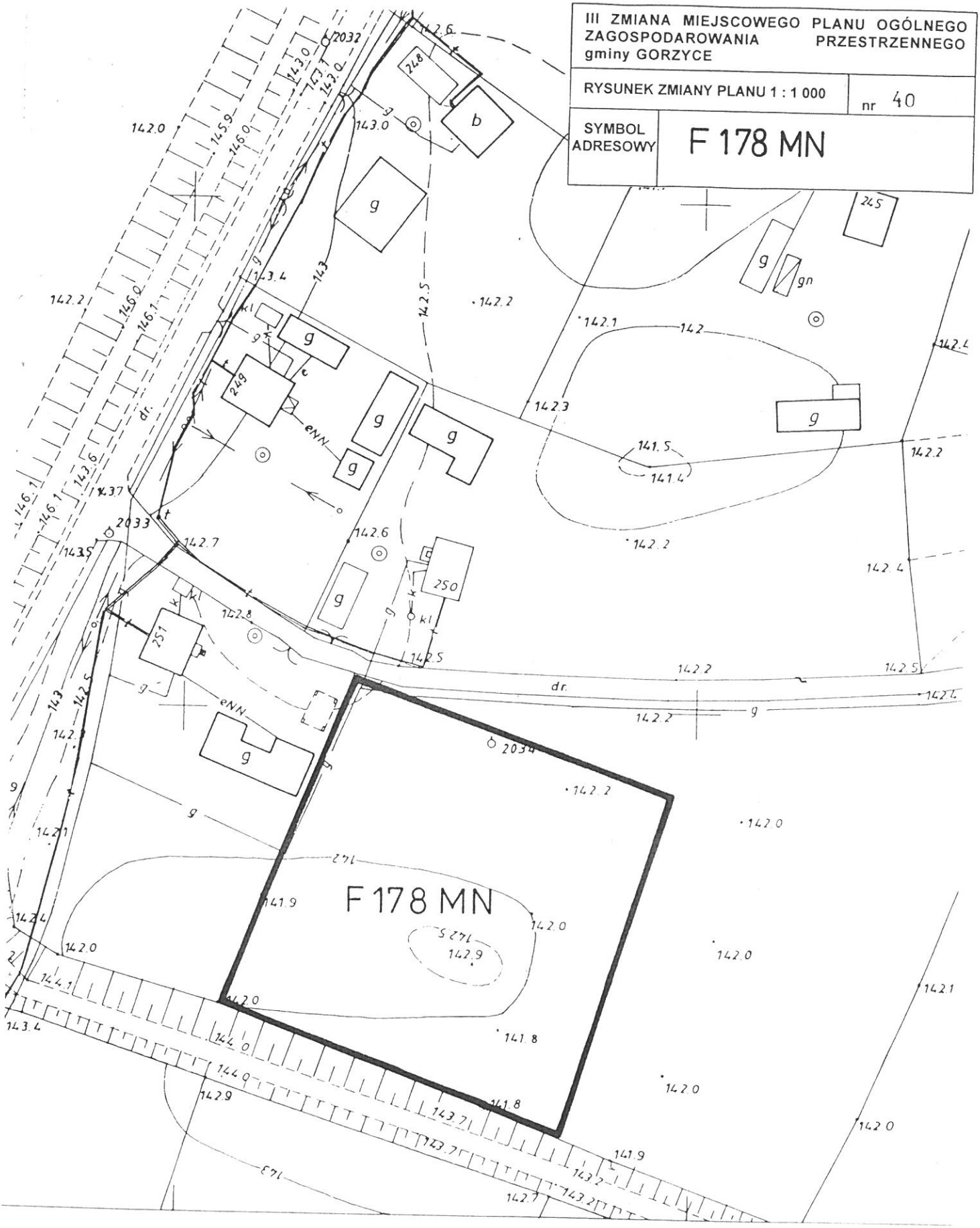

„G” SOKOLNIKI

III ZMIANA MIEJSCOWEGO PLANU OGÓLNEGO ZAGOSPODAROWANIA PRZESTRZENNEGO gminy GORZYCE

RYSUNEK ZMIANY PLANU1 : 1 000 nr 41

SYMBOL ADRESOWY G47MNR

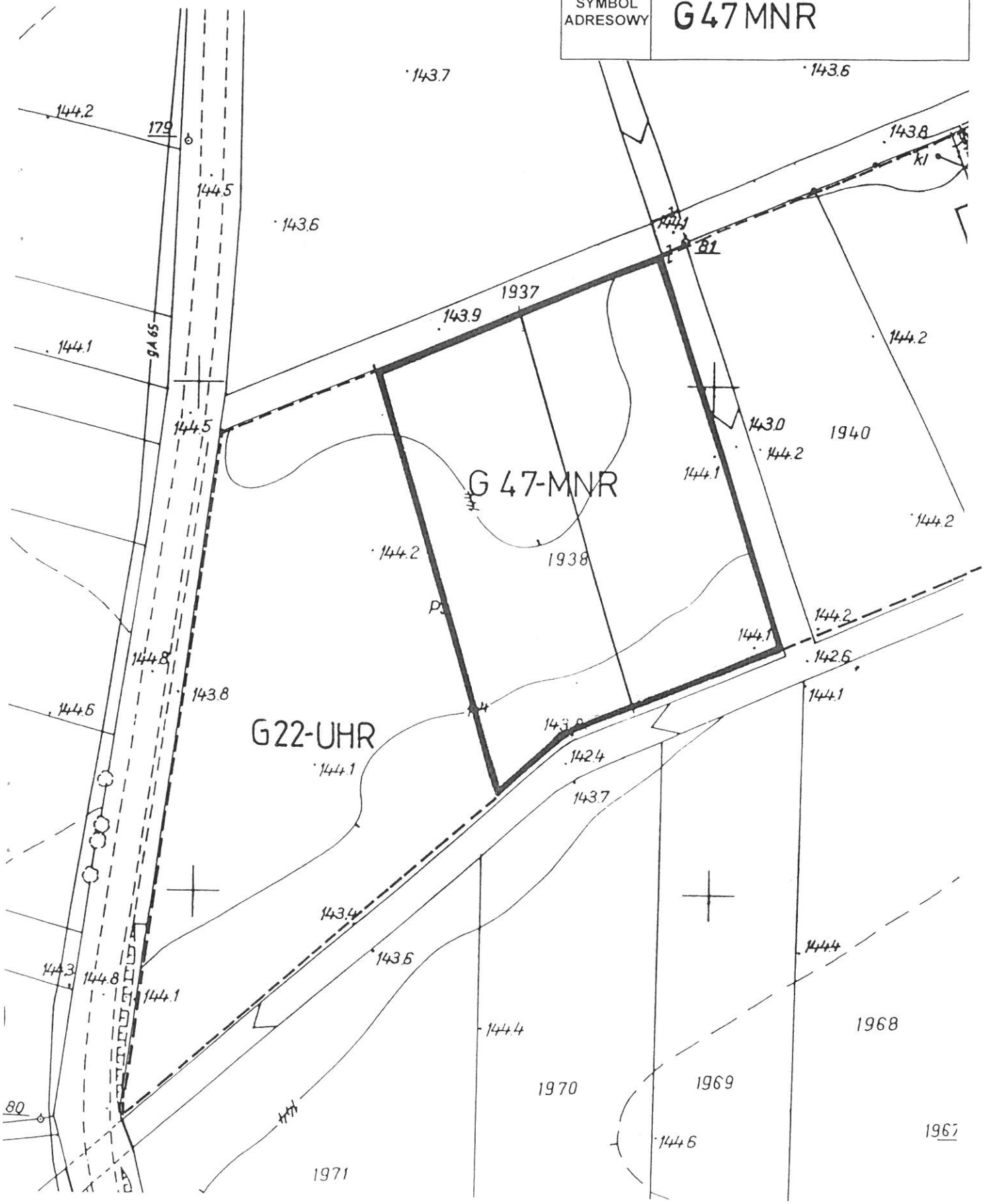

III ZMIANA MIEJSCOWEGO PLANU OGÓLNEGO ZAGOSPODAROWANIA PRZESTRZENNEGO gminy GORZYCE	
RYSUNEK ZMIANY PLANU 1 : 1 000	nr 42
SYMBOL ADRESOWY	G 89 MN

III ZMIANA MIEJSCOWEGO PLANU OGÓLNEGO ZAGOSPODAROWANIA PRZESTRZENNEGO gminy GORZYCE

RYSUNEK ZMIANY PLANU 1 : 1 000 nr 43

SYMBOL ADRESOWY G 90 MNR

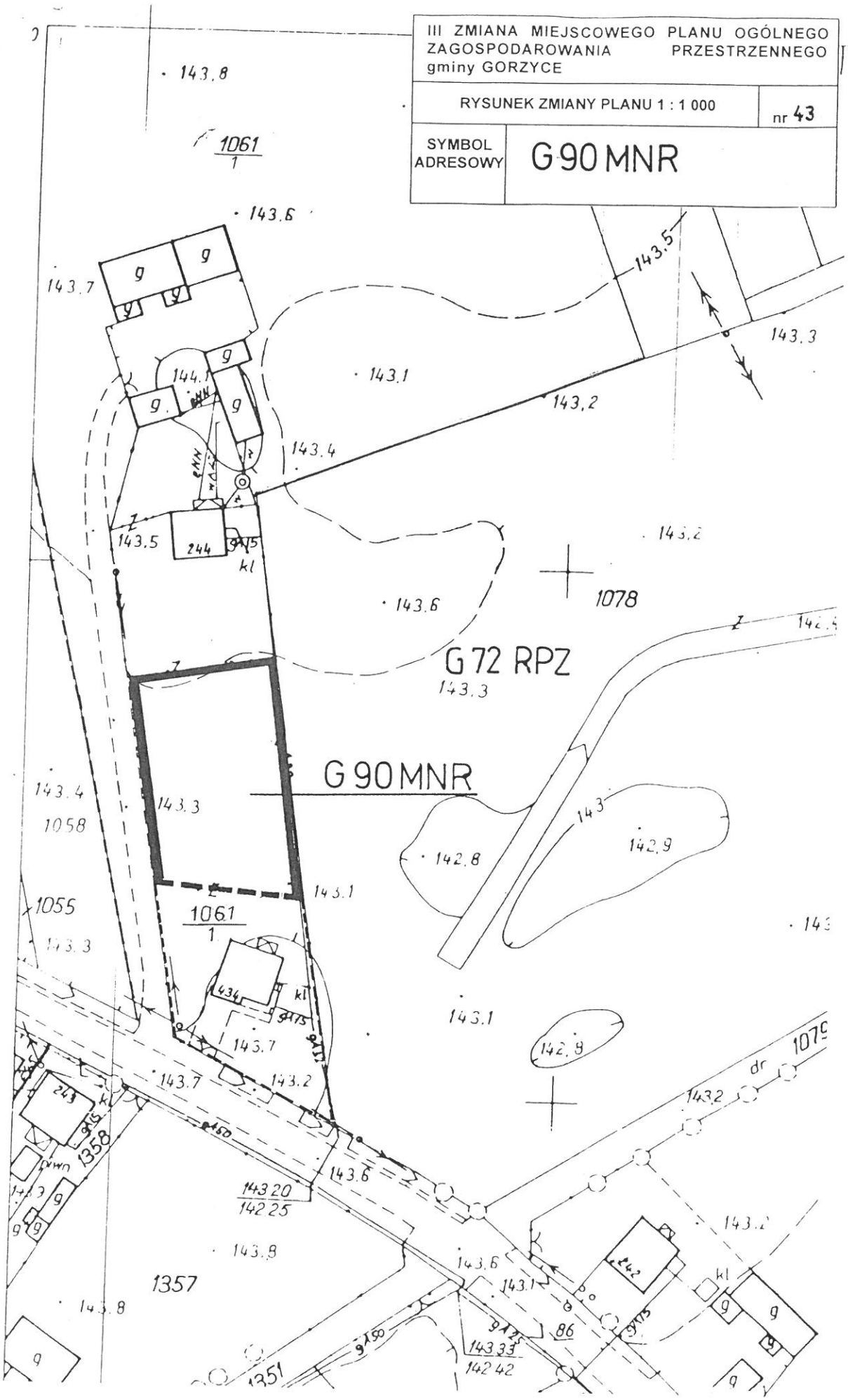

„H” ZALESIE GORZYCKIE

III ZMIANA MIEJSCOWEGO PLANU OGÓLNEGO ZAGOSPODAROWANIA PRZESTRZENNEGO gminy GORZYCE	
RYSUNEK ZMIANY PLANU1 : 1 000	nr 44
SYMBOL ADRESOWY	H 29 MN

Linia zabudowy bud. mieszk

88000

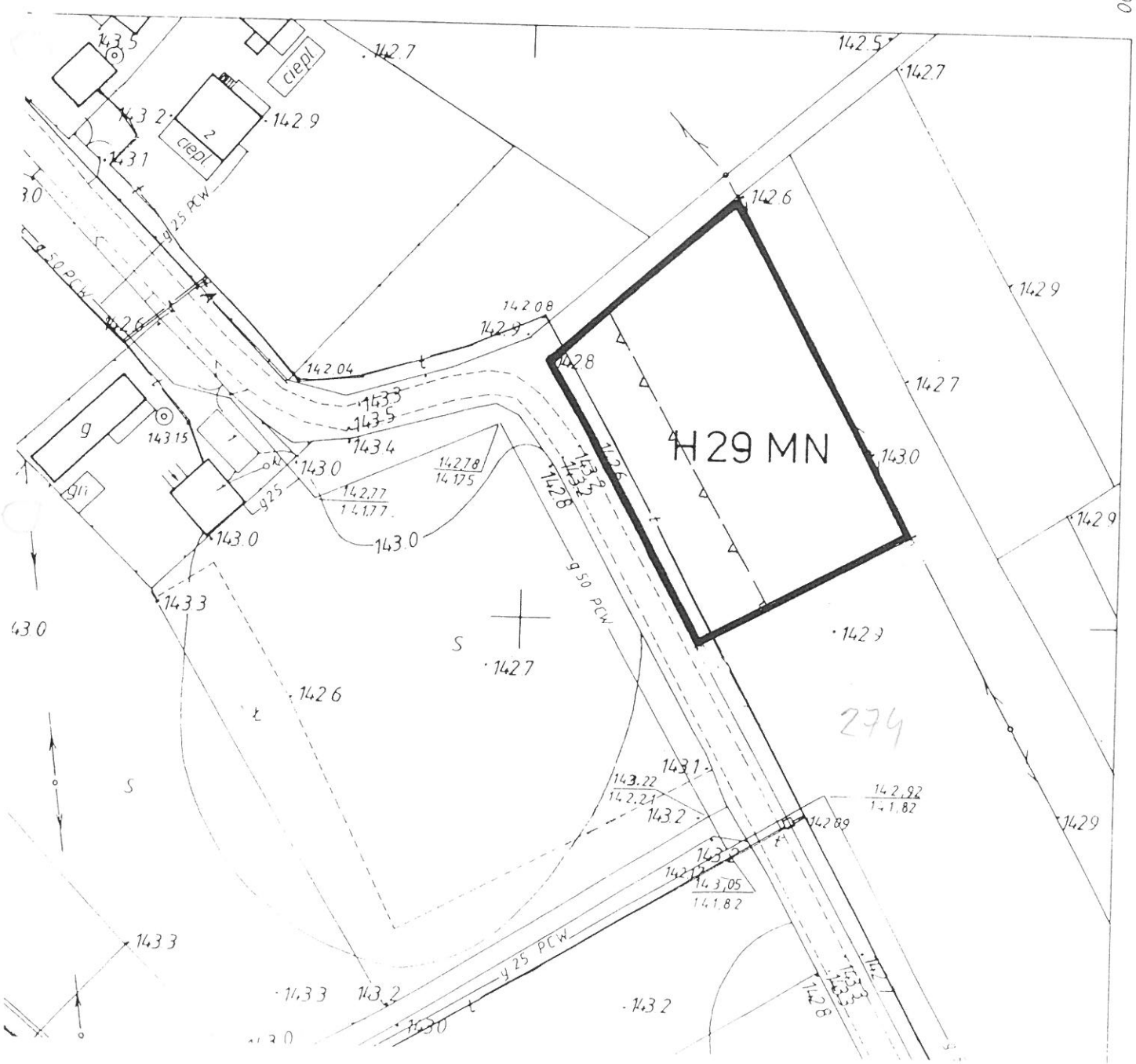

III ZMIANA MIEJSCOWEGO PLANU OGÓLNEGO ZAGOSPODAROWANIA PRZESTRZENNEGO gminy GORZYCE

RYSUNEK ZMIANY PLANU1 : 1 000 nr 45
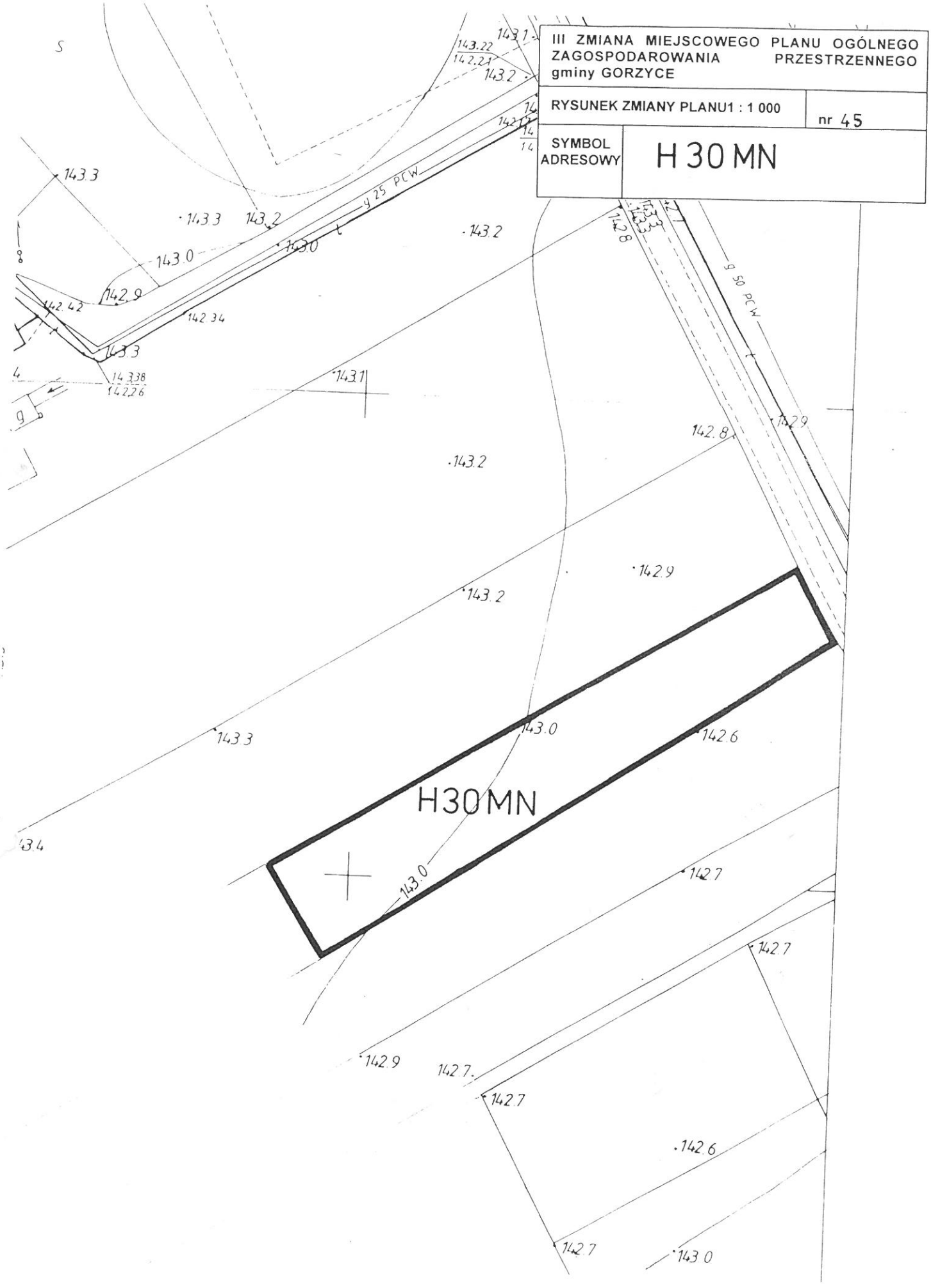
SYMBOL ADRESOWY H 30 MN